










# Vltava 2003

Seznam hospod	
Půjčovny lodí	
Vodácká tábořiště	
Turistické ubytovny	
Informační střediska	
Služby pro motorizované	
Nemocnice	
Kultura	
Kilometráž	

V ruce držíte výtisk kilometráže Vltavy pro léto 2001.

Tato kilometráž vám pomůže nejen v případě, že potřebujete naplánovat cestu po Vltavě, ale i tehdy, když už máte trasu naplánovanou a sháníte pomůcku pro lepší orientaci během plavby.

Najdete zde místa, kde se plavba po Vltavě běžně začíná a končí, zjistíte, kde si nakoupíte potraviny pro další cestu, můžete si rozvrhnout návštěvu přírodních i kulturních zajímavostí v okolí řeky.

Umožní vám pohodlně odhadnout, jak velkou vzdálenost už jste za den urazili, kde je nejbližší jez, tábořiště, hospoda, apod.

Další podstatnou informací jsou zkušenosti jiných vodáků, kteří už řeku jeli před vámi, a které vám tedy mohou usnadnit řešení některých situací, dozvíte se, kde se přespát dá a kde nikoliv, apod.



















Svémi radami a informacemi nejvíce přispěli:

**Miroslav Beck**  
**Marek Cozl**  
**Alan Drožen**  
**Lenka Dufková**  
**Věra Pavlíčková**  
**Blanka Šolcová**

Za informace, které se v následujícím textu vyskytují, nikdo nehodlá nést zodpovědnosti. Byly zařazeny v dobré víře, že budou někomu užitečné a pokud narazíte na údaje, které někoho neoprávněně poškozují, či na některé nepřesnosti či neúplnosti, dejte nám, prosím, vědět.

V následujícím textu najdete jednak několik obecných informací o plavbě po řece a několik konkrétních poznatků z jednotlivých míst. Dále je uveden seznam hospod a konečně kilometrůz nejfrekventovanější části toku. Ani jedna z těchto částí si neklade nároky na kompletnost, ale věřím, že se v dalších letech podaří, především díky dobrovolné spolupráci dalších lidí, shromáždit větší objem informací.

Nyní několik poznámek ke značkám použitým v textu: v seznamu hospod je vždy uveden rok, kdy byla hospoda naposled navštívena nebo spatřena, a to číslem v kroužku (např. takto: ⑧). Dále je uveden říční kilometr, na němž se podnik nachází, popř. z nějž lze k němu dojít (např. takto: [45,4]). Co se týká samotné říční kilometráže, jsou značky zde použité pokud možno standardní (tj. stejné jako v jiných kilometrážích), když jsem nemohl použít značku standardní, snažil jsem se alespoň o maximální intuitivnost:

	Jez, propust vp		Restaurace s jídlem
	Jez, propust vl		Hospoda nebo kiosek (max. párek)
	Jez, propust uprostřed		Zámek
	Jez		Zřícenina
	Přenášení jezu		Kostel
][p	Pěší lávka		Rok
][ž	Železniční most		Další údaje v textové části
][s	Silniční most		Obchod (potravin)
→	Obvyklý konec plavby		Nepřetržitý provoz
↳	Obvyklý začátek plavby		Omezený provoz
	Železniční zastávka		Rozšířený provoz
	Nádraží		

## Loďovlak a Šumavské linky

Šumavské linky a loďovlak jsou služby poskytované ČD v následující formě:

Šumavské linky umožňují zaslát v období od 31.5. do 3.9. lodě do ČB, Lenory, nebo na Soumarský most. Šumavských linek přepravujících lodě je celkem 5 a jezdí následujícím způsobem:

Č.1 Praha hl.n. - ČB - Lenora: odjezd z Prahy 1,3,5; příjezd do Lenory 1,3,5

Č.2 Pardubice - Havl. Brod - Jihlava - ČB - Lenora: odjezd z Pardubic 2; příjezd do Lenory 3

Č.3 Ostrava - Olomouc - Brno - ČB - Lenora: odjezd z Os-

travy 2; příjezd do Lenory 4

Č.4 Česká Lípa - Ústí nad Labem - Most - ČB - Lenora:  
odjezd z Č. Lípy 2; příjezd do Lenory 5

Č.5 Plzeň - ČB - Lenora: odjezd z Plzně 4; příjezd do Lenory  
5

Loďovlak jezdí každý pátek z Českých Budějovic do Vyššího  
Brodu podle tohoto JŘ:

ČB odjezd 16:36; Rybník 17:46 - 17:55; Vyšší Brod 18:15

loď se svezí za 100,-, člověk za normální jízdné; za  
mimořádnou jízdu (domluvenou 48 hodin předem na  
038/823471 nebo osobně) zaplatíte 3800,-.


Loďovlak vyjíždí ze spěšninového dvora (když vylezete z  
nádražní budovy, dáte se doleva a asi tak po 200 m zahnete  
do vrat doleva), nakládání lodí si provádí každý sám.






## Vodácká tábořiště

**Lenora-Houžná 395,6**

- tábořiště  VII-VIII     
- výjezd na řeku povolen od VI do IX mezi 8 a 14 h

**Soumarský most 389.8**




 u většiny služeb jen v VII-VIII

- tábořiště     
- výjezd na vodu povolen od VI do IX mezi 9 a 15 h

**Nová Pec 363.6**


- tábořiště     


**Vyšší Brod 318,9**

- Kemp Pod hrází ☎ 0337/746427  V-IX   chatky

**U tří veverek 312,6**


- tábořiště


**U Nojdy 307,0** 

 od května do října






☎ Martin Neudörfl, ?

    (poplatek)   ( „smrtelně“) málo dřeva,  
prodej; bahno Osoba 30,- Auto 50,- Přívěs 30,- Chatka 220,-


**Pod Čerínem 298,1** 


 od 1.5. do 30.9.



☎ R-YARD s.r.o., H. Kvapilové 36, 370 10 České Budějovice





     Osoba 15,- Dítě 10-15 10,- Stan 10,- / 20,-  
Přístřešek 10,- / 20,- Auto 40,- / 60,-

Příjezd přes Zátoň a Jistebník

**Na pískárně 292,4** 

 od velikonoce do poloviny října






☎ Sdružení podnikatelů 0337/750804, 0602/161740  

    málo dřeva Osoba 20,- Stan 30,- Přístřešek 20,-  
Auto 50,- Chatka 440,-





**Nové Spolí 285,4**

- 0337/3410       Osoba 30,- Dítě do 10 10,- Pes 10,- Auto 30 / 100 Bus 100 Přívěs 30 / 50

### Zlatá Koruna **268,7**

- tábořiště 0337/743333 VI-VII/IX umývárny      Osoba 20,- Dítě do 10 10,- Pes 20 Stan 20,- Auto 40 / 70 Přívěs 10 Moto 20 Karavan 70

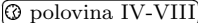


### Dívčí kámen **259,0**

- tábořiště 0337/741700  možnost příjezdu z Holubova přes Tríssov, zákaz parkování   

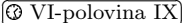



### Pozděřaz **255,3**

- tábořiště 038/40259,42430   omezené parkování

### Boršov - Poslední štace **249,6**

- tábořiště ☒ 038/7250137   
- hluk z těstáren vp nedá se spát

### České Budějovice (Rožnov) **242,8**

- tábořiště ☒ 038/57929     odvoz lodí na ČD ČB




### České Vrbné **233,3**

- tábořiště ☒ 038/5520851     ubytovna

### Hluboká nad Vltavou **229**

- místo k táboření

### Týn nad Vltavou - Bedrník **206**

- bývalé tábořiště - místo k táboření    v Týně (1-4 km)

### Nový Dvůr **202,0**

- kemp      

## Turistické ubytovny (pro vodáky většinou nepoužitelné)

### Rožmberk **308,7**

- Agrowald: Rožmberk 83, 0337/749870
- Česká pošta: Rožmberk 66, 0337/749831
- TJ Start: Rožmberk 156, 0337/749812

### České Vrbné **233,3**

- slušná ubytovna

## Půjčovny, doprava a opravy lodí

Pokud budete plavbu po Vltavě začínat v Lenoře nebo na Soumarském mostě, setkáte se s nádrží Lipno, kterou je potřeba nějak překonat (i v případě, že se ji rozhodnete přepádlovat, nemáte vyhráno – je nutné přepravit lodě od hráze do kempu ve Vyšším Brodě). Pokud pojedete v sezóně, budete mít patrně štěstí (převzato od Blanky Šolcové:) na vrátnici kempu v Černé v Pošumaví mají telefonní čísla na příslušné firmy. Navíc fungují

víceméně automaticky. Když je moc lidí, musí se holt čekat. Náklady se počítají podle počtu převážených lodí. Krom toho se můžete zkusit obrátit na některou z půjčoven, zajišťujících dopravu (patrně nejlepší, protože to mají nejbliž, jsou z VB, Černé, nebo přilehlého okolí).

#### **Lenora** **396,6**

- Votus ☒ 0601/274001 (Lenora) 038/6360108 (ČB)

#### **Vyšší Brod** **318,9**

- Penzion Inge — Pavelec ☒ VB 379, 0337/746482 0800/172895
- Petr Putzer: kemp Vyšší Brod ☒ 0337/746427 0602/129817

#### **Český Krumlov** **284,2**

- Maleček ☒ Rooseveltova 28, 0337/712508
- CK Vltava ☒ Kájovská 62, 0337/711988

#### **České Budějovice** **242,8**

- Čáp ☒ Pekárenská 23, 038/37474
- Obzor ☒ Kněžská 18, 038/6352280 0603/455386
- Odysea ☒ Šindlovy Dvory 58, 038/7210287
- Plastex ☒ Plav 2, 038/7988939 0602/182002
- Vydra ☒ Třeboňská 548, Rudolfov, 038/7238308 0602/971144

#### **Praha** **59,4**

- A1, 0603/420569

#### **Veselí nad Lužnicí**

- Veronica ① **75,2** 0363/582340 0603/242669 ☒ Gyűrüsiová Marcela Na Štěpnici 734 <http://www.vtrcomp.cz/veronica> **15.4. – 15.10.** Loď červen 110,- červenec – srpen 130,- Doprava 10,- / km pouze cesta naložení vleku pádlo 20,- barel, pytel 15,- vesta 20,-

## Informační střediska

#### **Horní Planá** **356,6**

- Náměstí 8, 0337/738698 738416 97416

#### **Český Krumlov** **284,2**

- ... Infocentrum: nám. Svornosti 1, 0337/711650 711183
- Unios Tourist Service: Zámek 57 - solnice, 0337/712219
- Tourist service Maleček: Rooseveltova 28, 0337/712508
- [www.oku-ck.cz](http://www.oku-ck.cz), [www.ckrumlov.cz](http://www.ckrumlov.cz), [www.infocentrum-ck.cz](http://www.infocentrum-ck.cz), [www.malecek.cz](http://www.malecek.cz)

#### **České Budějovice** **240,6**

- nám. Přemysla Otakara II č.2, 038/6802440 6802005
- Turistické informační a mapové centrum: nám. Přemysla Otakara II č. 26, 038/6352589

## Muzea, galerie, hrady, kina, apod.

#### **Horní Planá** **356,6**

- Rodný domek Adalberta Stiftera ☒ 0337/738473 **Po - Ne ?**

## Vyšší Brod **318,9**

- Cisterciácký klášter ☒ 0337/746696 746674 ☎ Po - Ne ?
- Poštovní muzeum ☒ 0337/746679 ☎ Po - Ne ?

## Rožmberk **308,7**

- Hrad ☒ 0337/749838 ☎ Po - Ne ?

## Český Krumlov **284,2**

- Hrad a zámek ☒ 0337/711687 ☎ kromě Po
- Okresní vlastivědné muzeum ☒ Horní ul. 152, 0337/711674 ☎ Po - Ne ?
- International Art Studio - galerie: ☒ Na Fortně ☎ Po - Ne ?
- Mezinárodní kulturní centrum Egona Schieleho: ☒ Široká 70 - 72 0337/711224 ☎ Po - Ne ?
- Grafitový důl: ☒ Chvalšinská ul. 0337/711199 711182 ☎ Po - Ne ?
- Pivovar Eggenberg: ☒ Latrán 27, 0337/711426 nutno objednat

## Hluboká nad Vltavou **229**

- Hrad

## Týn nad Vltavou **205,1**

- Kino

## Nemocnice, první pomoc, záchranná služba

### Kovářov **???,?**

- Jachetní klub 0337/736466

### Černá v Pošumaví **351,4**

- Hladinová záchranáři jachetního klubu 0337/744212

### Dolní Vltavice **346,0**

- Vodní záchranná služba ČČK 0337/744444

### Český Krumlov **284,2**

- Nemocnice 0337/761911
- Poliklinika 0337/712053

### Č. Budějovice **240,3**

- Pozemní a letecká záchranná služba 038/56000 6351000

## Informace o Vltavě

### úsek Lenora - Soumarský most

- v letních obdobích zpravidla bez vody

### před Soumarským mostem **390,5**

- jeďte zkratkou vl (více vody)

### úsek Soumarský most - Lipno

- zpočátku zajímavý, později pro svou velkou vzdálenost, jednotvárnost a absenci kiosků poněkud nudný úsek (sjízdný i za MV)
- první zóna národního parku - na břeh je povoleno vylézat jen na třech místech

### úsek Vyšší Brod - Herbertov

- rychlý, jednoduchý úsek (zde skutečně nemusí háčkové do vody ani hrábnout pádlem)

### jez Herbertov **314,95**

- ② v propusti jezu nadšenci z Českého Krumlova zhotovili vodní skluzavku pro lodě - ústí přímo do peřejí, nemusí se přerušovat plavba, vcelku bezpečná, nechá se jet i bez rozhlížení, ale dost se tu dělají fronty
- VII+VIII přetahování po desce vp - v sezóně bývá před jezem velká fronta na koníčkování a vodáci přelézají ze břehu přes náhon po zábradlí. To může být za VV spojeno s rizikem (skrz zábradlí a pod ním se valí voda).
- mimo hlavní sezónu přenášení vp
- následuje 300 m dlouhá peřej, jejíž sjetí může být za MV obtížné.

### Jez Konopa **286,4**

- ② hotova pouze šlajsna, sjízdná - všechna voda svedena do ní, pod šlajsnou kameny !!

### Trilčův jez **241,8**

- propust trvale uzavřena, možno domluvit otevření 14 dní předem na tel. č. 038/7312254, sjíždění je ale velmi nebezpečné

### Jiráskův jez **239,6**

- stejná situace jako u Trilčova jezu, rovněž možno domluvit otevření propusti
- velmi obtížné přenášení, lze objet Malší

### úsek České Budějovice - Hluboká nad Vltavou

- nudná pomalá plavba v širokém, místy regulovaném korytě

### úsek Hluboká - Týn nad Vltavou

- zajímavý, vodáky zcela nenavštěvovaný a nedotčený úsek - nejprve 20 km po přehradě a poté 5 km po řece



## Doprava

### Český Krumlov **281,3**

- ČD 0337/711477

### České Budějovice **240,0**

- ČD 038/6353333 informace denně 6:30 - 18:30 pokladna 038/785434 • ČSAD 038/6354444, 038/6355804



## Seznam hospod

### Vyšší Brod

- kemp ⑧  
Budvar 10...11,- kelímek...2,- záloha na sklo...30,-  
Becher, Fernet...20,- / 8,- Rum...15,- / 6,- Klobása...20,-
- výkrmna Lesanka ⑨  
jídla...35,- lahvé pivo

### Rožmberk

L+L ① **312,6**

Ⓞ v sezóně (květen až říjen), podle počasí a potřeby

Gambrinus 10...15,- Budvar 10...15,- Rum...20,-  
Fernet...25,- Becher...25,- Čaj...10,- Soda 2dl...10,-  
Utopenec...25,- Párek...25,-

U Nojdy ① 307,0 ③ 7-dokud jsou lidi ✂ 7-20 panák 0,04  
Samson 10...13,- Samson 12...15,- Rum...20,-  
Fernet...25,- Becher...30,- Čaj...8,- Limonáda 3dl...10,-  
Utopenec...15,- Tlačěnka 150...25,- Párek...25,-  
Polévka...15,- Smažák+hranolky...45,- + 15,-  
Guláš+knedlík...45,- + 10,-

### Čeřín

- Pod Čeřínem (tábořiště) ① 298,1 ③ 8:30-23 ✂  
Pivo 10...11,50 Pivo 12...15,- Černá 11...13,50  
Rum...14,- Fernet...23,- Becher...23,- Čaj...5,-  
Soda...5,- Utopenec...12,- Párek...12,- Polévka...13,-
- „U Jury“ (levý břeh hned u brodu) ⑧  
Budvar 10...10,- záloha...30,-
- restaurace se zahradou přes silnici od Jury ⑨  
ignorují vodáky, pomalá obsluha
- vodácká bašta „U Fíka“ ⑧ (150 metrů pod brodem  
vlevo, možno i z brodu po silnici)  
Budvar 10...10,- klobása...20,-

### Na pískárně

U krbu ① 292,4 ③ 7:30-22  
Samson 10+kelímek...10,- + 2,- Samson černý...11,-  
Rum...20,- Fernet...25,- Becher...25,- Čaj...8,- Soda  
3dl...8,- Utopenec...15,- Párek...15,- Polévka...15,-  
Sekaná...16,- Zavináč...18,- Klobása...20,-

### Nové Spolí

- tábořiště ① ③ 8-22 ✂ 8-22  
Budvar 10...10,- Rum...16,- Fernet, Becher...24,-  
Čaj...7,- Utopenec 2ks...16,- Párek...20,- Polévka...15,-

### Č. Krumlov

- penzion „Ve dvorku“ ⑧ (vedle prvního jezu vlevo, nutno  
vystoupit před mostem a dojít)  
Gambrinus 12(\*\*\*!)...15,- Smažák+all...58,-
- „Rumyší díra“ ⑧  
Budvar 10...11,- kelímek...2,- cmunda...12,-  
Fernet...26,- / 13,-
- „U Pepouše“ ⑧ (druhý konec Myší díry)  
Budvar 10...11,- občas záloha na sklo...30,- Klobása  
(velká se vším všudy)...25,- Fernet...26,- / 13,-

### Zlatá Koruna

- Hacienda ⑧ cedule jsou podél řeky cca 2,5 km před  
Zlatou Korunou  
Eggenberg 10...11,- palačinky...18,- smaženky...18,-
- tábořiště ①  
Pivo (Budvar?) 10...12,- Pivo 12...16,- Rum...16,-  
Fernet...24,- Becher...25,- Čaj...6,- Utopenec...16,-  
Párek...16,-

### Dívčí Kámen

















- U Podhradských ⑧ tábořiště pod Dívčím kamenem  
Samson 10...12,-



## Týn nad Vltavou

- Zlatá loď ⑨  
profesionální obsluha

## Vltava

- 396,6 ][s Lenora vl **I**→ vl vodočet vl  vl  
    ♣ 350 m vl (ČD — lodě)
- 396,3 stupeň ≈
- 395,9 △ Houžná vp **I**→ vp (755 m n.m.)
- 395,8 ■ v 0,9 zbytky jezu ≈ st N vl
- 395,6 stupeň ≈ st
- 394,3 Ú vp Řasnice
- 394,2 ][s
- 393,4 ][p zastřešený ■ jížek ≈ st
- 390,1 stupeň ≈ vl
- 390,0 ][s Soumarský most vl  vl ♣ 100 m vl
- 389,8 △ vl vp **I**→ vl vp
- 389,6 ■ stupeň ≈ st
- 389,4 ■ 2 stupně ≈
- 387,6 ][p
- 383,2 ][ž Volary 5 km vl
- 378,9 Ú zl Volarský potok
- 377,6 zbytky ][ vodočet vl
- 376,7 Ú zp Studená Vltava
- 373,5 ][s stupeň ≈ st Pěkná vl ♣ 1 km vp
- 363,8 △ vp
- 363,7 ][s Nová Pec vp   vp ♣ 600 m vp  
    →**I** (726 m n.m.)
- 363,6 △ vp
- 361,9 ][ž Hory vl !! při MV před mostem vl pilíře
- 358,0 △ Pihlov vl →**I** vl
- 356,6 přívoz △ vl Horní Planá vl
- 354,7 △ vl
- 351,4 Černá v Pošumaví vl   △ vl
- 346,0 přívoz Dolní Vltavice vl
- 337,3 přívoz Frymburk vl  ⊕  vl
- 330,5 Lipno vl  ⊕ △  vl
- 329,5 ■ v 16,0 X VD Lipno
- 319,1 ■ hráz Lipno II
- 319,0 vodočet vl
- 318,9 △ Pod Hrází vp Vyšší Brod vp  vp  
    **I**→ (550 m n.m.)
- 318,7 ][s ♣ 100 m vl (ČD — lodě) ... viz text  ⊕  vp
- 318,6 ][p  vl
- 317,9   v 1,2 U Bílého mlýna N vp
- 317,3 ][ž peřeje

- 315,4 stupeň  $\approx$  st  
315,3  $\triangle$  vl  
314,9  $\blacksquare\uparrow$  v 1,5 Horní mlýn !! N vp 300 m dl peřej  
WWII za MV !!  $\bullet$  100 m vp  
314,4 Ú zp Větší Vltavice  
312,6  $\triangle$  U tří veverek vl  $\text{☰}$  vl Ú zp Rybnický potok  
308,7 ]]s Rožmberk nad Vltavou vp  $\text{☰}$   $\text{☰}$   $\hat{\uparrow}$  vp  
308,5  $\blacksquare\uparrow$  v 1,4 Dolní mlýn  
308,3 peřej  
307,1 ]]P  
307,0  $\triangle$  U Nojdy vp přejeje  
303,6  $\blacksquare$  2 stupně  $\approx$  vl  
298,1  $\triangle$   $\text{☰}$  Pod Čerínem vp  
297,9 stupeň  $\approx$  brod Branná vl  $\text{☰}$  U Fíka vl  
295,9 ]]s Zátoň vp vl  $\hat{\circ}$  vp  
294,3 ]]s Všeměry 2,5 km vp  
293,0  $\text{☰}$ <sup>m</sup> U Servisu  
292,4  $\triangle$  Na pískárně vl  
289,5 ]]s  
289,4 ]]P  
288,2  $\blacksquare\uparrow$  v 1,8 Pečkovský mlýn N vl papírna vl  
288,0 ]]P  
287,9 ]]P  
287,8 ]]P  
287,7 ]]s Větrní vl  
286,4  $\uparrow\blacksquare\uparrow$  v 1,5 Konopa (Papouščí skála) 2002 ve  
výstavbě pod šlajsnou kameny !!  
285,4  $\triangle$  Nové spolí vp  
284,9  $\blacksquare\uparrow$  v 1,1 Na rechlich ]]P zastřešený  
284,2 ]]s Český Krumlov vp vl  $\text{☰}$   $\oplus$   $\text{☰}$  vp  
284,0  $\blacksquare\uparrow$  v 1,0 !! U Lyry  $\approx$  za SV v propusti válec !!  
283,6 ]]s  
283,1 soutěska Myší díra vp lze přenést 80 m na ř. km  
281,9  $\text{☰}$  Rумыší díra vp  
283,0  $\uparrow\blacksquare$  v 1,5 N vp Mrázkův mlýn  $\approx$  v dl propusti vl  
282,9 ]]s  
282,5  $\uparrow\blacksquare$  v 1,5 !! kameny pod jezem N vp U jelení  
lávky  $\approx$  v propusti vlny  
282,4 ]]P Jelení lávka  $\hat{\uparrow}$  vl  
282,2 ]]s  
281,8  $\text{☰}$  200 m vl  
281,5 ]]P  
281,4  $\blacksquare$  v 0,4 zbytky jezu U Jatek  $\approx$  ]]s  
281,3 Ú zl Polečnice  
281,2 ]]s  $\bullet$  1 km vl mělčiny

- 280,6 ][s  
 279,4 ][s  
 279,0 △ vl  
 271,5 ☰ Hacienda vl  
 270,4 ][s Rájov vp ☱ ☰ vp  
 270,2 ■ stupeň ≈  
 269,0 ▲■▲ v 1,6 N vl Zlatá koruna ≈ v propusti vp  
 268,7 ][s Zlatá Koruna vl ☱ ☰ ▲ vl  
 268,6 △ Zlatá Koruna vp  
 264,1 samota vp peřej  
 259,2 stupně ≈  
 259,0 △ vl Dívčí kámen vl  
 258,6 Ú zl Kremžský potok  
 256,6 stupeň ≈ vl  
 255,3 △ Pozděraz vp ☰ vp  
 250,9 ▲■ v 1,2 U Rybů zbytky jezu ≈ vl  
 250,0 ▲■ v 2,0 X N vp Zátkův mlýn Březí vp  
 249,6 △ vl ☰ vl →■  
 248,9 ][s →■  
 248,6 ][ž Boršov vl Poříčí vp ☱ ☰ vp  
 248,4 Poříčí vp  
 246,2 ][s  
 245,3 ■ v 0,8 dl N vl narušený !! ≈ propustí Planá vl  
 243,5 ▲■▲ v 1,2 dl N vl ≈ propustí Rožnov vp  
 242,8 △ TJ Meteor vp →■  
 241,8 ▲■<sup>m</sup> v 4,4 Trilčův jez N vp  
 241,5 △ Stromovka 500 m vl  
 240,6 ][s  
 240,3 ][p České Budějovice vp vl ☱ ⊕ ☰ vp  
 240,0 Ú zp Malše →■ ♣ 1,5 km vp (ČD — lodě) 500 m  
 Malší<sup>m</sup>  
 239,6 ▲■ v 3,4 !! Jiráskův jez N vp  
 239,4 ][s Dlouhý most  
 239,2 peřej  
 237,7 ][p  
 237,4 ][s  
 233,3 △ ☰ vl umělá slalomová trať vl ubytovna →■  
 233,1 ■▲ v 4,4 České Vrbné N vl X  
 232,6 ][ž  
 231,9 Ú zl Dehtářský potok  
 231,0 Ú zl Bezdrevský potok  
 229,0 ■▲ v 2,6 N vl 80 m před jezem Hluboká nad  
 Vltavou vl ☱ ⊕ ☰ vl ▲ vl  
 228,4 ][s →■  
 228,3 △ ??

# Seznam oficiálních distributorů kilometrůžů pro rok 2003

- Honza Vodička, Pujmanové 46, 140 00 Praha 4 (**všechny řeky**) Možnost zaslání aktuálních kilometrůžů dle požadavku, 10,- za 1 list (oboustranně potištěný)

## Zdroje informací

- **Kilometrůže československých řek 1987**

### Na závěr

Možná jste zjistili, že kilometrůž, kterou držíte v ruce, je poměrně užitečná věc, ale že zdaleka neobsahuje všechno, co by obsahovat měla. Že spousta informací, které se zde vyskytují, jsou buď neplatné, nebo dokonce mylné a zavádějící.

Ještě než nás začnete kritizovat za náš laxní přístup, dovolte poznámku: veškerá práce na kilometrůži byla všemi, kdo nějakým způsobem přispěli, odvedena v jejich volném čase a bez nároku na jakýkoliv honorář. Samozřejmě, že není v našich silách obíhat všechny hospody a kempy na všech řekách, pro které kilometrůž vyrábíme a kontrolovat, zda jsou stále ještě v provozu, zda je tam vše jak je uvedeno v našem textu, atd., atp.

Je docela možné, že i vy byste rádi přispěli do tohoto textu tak, aby byl pro příští sezónu zase o něco kompletnější, aby obsahoval méně chyb. Není nic jednoduššího, než sepsat pár slov o tábořišti, ve kterém jste přenocovali, nebo o zajímavém místě poblíž řeky, na které jste narazili.

Stačí, abyste těchto pár informací napsali na čistý papír, vepsali přímo do kilometrůže, nebo vyplnili do formulářů, které najdete na adrese <http://km.webz.cz/>, případně vám je na požádání zašleme (kontaktujte nás na níže uvedené adrese).

V případě, že nemáte zrovna náladu opisovat ceníky v kempech nebo psát o tom, kde všude jste se (ne)vykoupli, pošlete nám z řeky aspoň pohled. Dodáte nám tím chuť do dalšího zlepšování a rozšiřování kilometrůžů.

Následují kontakty na nás:

**Jan Vodička, Pujmanové 46, 140 00 Praha 4**

případně

[r\\_km@centrum.cz](mailto:r_km@centrum.cz)

Za tým autorů vám šťastnou plavbu přeje

Honza Vodička

---

© **Honza Vodička 1997 – 2003** Šíření této kilometráže je povoleno pouze pro nekomerční účely, a to pouze v kompletní a nezměněné podobě. Aktuální podobu najdete na <http://km.webz.cz/>, případně o ni můžete požádat na adrese [r\\_km@centrum.cz](mailto:r_km@centrum.cz), příp. **Jan Vodička, Pujmanové 46, 140 00 Praha 4**. Tamtéž se dozvíte podrobnosti o podmínkách komerčního využití kilometráže.