



Vltava 2003


Seznam hospod 

Půjčovny lodí 

Vodácká tábořiště 

Turistické ubytovny 

Informační střediska 

Služby pro motorizované 

Nemocnice 

Kultura 

Kilometráž 

V ruce držíte výtisk kilometráže Vltavy pro léto 2001.

Tato kilometráž vám pomůže nejen v případě, že potřebujete naplánovat cestu po Vltavě, ale i tehdy, když už máte trasu naplánovanou a sháníte pomůcku pro lepší orientaci během plavby.

Najdete zde místa, kde se plavba po Vltavě běžně začíná a končí, zjistíte, kde si nakoupíte potraviny pro další cestu, můžete si rozvrhnout návštěvu přírodních i kulturních zajímavostí v okolí řeky.

Umožní vám pohodlně odhadnout, jak velkou vzdálenost už jste za den urazili, kde je nejbližší jez, tábořiště, hospoda, apod.

Další podstatnou informací jsou zkušenosti jiných vodáků, kteří už řeku jeli před vámi, a které vám tedy mohou usnadnit řešení některých situací, dozvíte se, kde se přespát dá a kde nikoliv, apod.
























Svémi radami a informacemi nejvíce přispěli:

Miroslav Beck
Marek Cozl
Alan Drožen
Lenka Dufková
Věra Pavlíčková
Blanka Šolcová

Za informace, které se v následujícím textu vyskytují, nikdo nehodlá nést zodpovědnosti. Byly zařazeny v dobré víře, že budou někomu užitečné a pokud narazíte na údaje, které někoho neoprávněně poškozují, či na některé nepřesnosti či neúplnosti, dejte nám, prosím, vědět.

V následujícím textu najdete jednak několik obecných informací o plavbě po řece a několik konkrétních poznatků z jednotlivých míst. Dále je uveden seznam hospod a konečně kilometráž nejfrekventovanější části toku. Ani jedna z těchto částí si neklade nároky na kompletnost, ale věřím, že se v dalších letech podaří, především díky dobrovolné spolupráci dalších lidí, shromáždit větší objem informací.

Nyní několik poznámek ke značkám použitým v textu: v seznamu hospod je vždy uveden rok, kdy byla hospoda naposled navštívena nebo spatřena, a to číslem v kroužku (např. takto: ⑧). Dále je uveden říční kilometr, na němž se podnik nachází, popř. z něj lze k němu dojít (např. takto: 45,4). Co se týká samotné říční kilometráže, jsou značky zde použité pokud možno standardní (tj. stejné jako v jiných kilometrážích), když jsem nemohl použít značku standardní, snažil jsem se alespoň o maximální intuitivnost:

 Jez, propust vp	 Restaurace s jídlem
 Jez, propust vl	 Hospoda nebo kiosek (max. párek)
 Jez, propust uprostřed	 Zámek
 Jez	 Zřícenina
 Přenášení jezu	 Kostel
 Pěší lávka	 Rok
 Železniční most	 Další údaje v textové části
 Silniční most	 Obchod (potraviny)
 Obvyklý konec plavby	 Nepřetržitý provoz
 Obvyklý začátek plavby	 Omezený provoz
 Železniční zastávka	 Rozšířený provoz
 Nádraží	

Lod'ovlak a Šumavské linky

Šumavské linky a lod'ovlak jsou služby poskytované ČD v následující formě:

Šumavské linky umožňují zaslat v období od 31.5. do 3.9. lodě do ČB, Lenory, nebo na Soumarský most. Šumavských linek přepravujících lodě je celkem 5 a jezdí následujícím způsobem:

Č.1 Praha hl.n. - ČB - Lenora: odjezd z Prahy 1,3,5; příjezd do Lenory 1,3,5

Č.2 Pardubice - Havl. Brod - Jihlava - ČB - Lenora: odjezd z Pardubic 2; příjezd do Lenory 3

Č.3 Ostrava - Olomouc - Brno - ČB - Lenora: odjezd z Os-

travy 2; příjezd do Lenory 4

Č.4 Česká Lípa - Ústí nad Labem - Most - ČB - Lenora: odjezd z Č. Lípy 2; příjezd do Lenory 5

Č.5 Plzeň - ČB - Lenora: odjezd z Plzně 4; příjezd do Lenory 5






Lod'ovlak jezdí každý pátek z Českých Budějovic do Vyššího Brodu podle tohoto JŘ:

ČB odjezd 16:36; Rybník 17:46 - 17:55; Vyšší Brod 18:15
lod' se svezí za 100,-, člověk za normální jízdné; za mimořádnou jízdu (domluvenou 48 hodin předem na 038/823471 nebo osobně) zaplatíte 3800,-.


Lod'ovlak vyjíždí ze spěšninového dvora (když vylezete z nádražní budovy, dáte se doleva a asi tak po 200 m zahnete do vrat doleva), nakládání lodí si provádí každý sám.

Vodácká tábořiště

Lenora-Houžná 395,6






- tábořiště     
- výjezd na řeku povolen od VI do IX mezi 8 a 14 h

Soumarský most 389,8





 u většiny služeb jen v VII-VIII

- tábořiště     
- výjezd na vodu povolen od VI do IX mezi 9 a 15 h

Nová Pec 363,6


- tábořiště     


Vyšší Brod 318,9

- Kemp Pod hrází ☎ 0337/746427     chatky






U tří veverek 312,6


- tábořiště


U Nojdy 307,0 

 od května do října




☎ Martin Neudörfel, ?

   (poplatek)   (2) „smrtelně“ málo dřeva, prodej; bahno Osoba 30,- Auto 50,- Přívěs 30,- Chatka 220,-


Pod Čerínem 298,1 


 od 1.5. do 30.9.



☎ R-YARD s.r.o., H. Kvapilové 36, 370 10 České Budějovice




   Osoba 15,- Dítě 10-15 10,- Stan 10,- / 20,- Přístřešek 10,- / 20,- Auto 40,- / 60,-

Příjezd přes Zátoň a Jistebník

Na pískárně 292,4 

 od velikonoce do poloviny října





☎ Sdružení podnikatelů 0337/750804, 0602/161740  

   málo dřeva Osoba 20,- Stan 30,- Přístřešek 20,- Auto 50,- Chatka 440,-





Nové Spolí 285,4

- 0337/3410      Osoba 30,- Dítě do 10 10,- Pes 10,- Auto 30 / 100 Bus 100 Přívěs 30 / 50

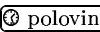

Zlatá Koruna **268,7**

- tábořiště 0337/743333 VI-VII/IX umývárny    
- ≡ Osoba 20,- Dítě do 10 10,- Pes 20 Stan 20,- Auto 40 / 70 Přívěs 10 Moto 20 Karavan 70

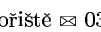
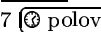


Dívčí kámen **259,0**

- tábořiště 0337/741700  možnost příjezdu z Holubova přes Trísrov, zákaz parkování   

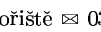
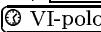




Pozdřez **255,3**

- tábořiště 038/40259,42430   omezené parkování

Boršov - Poslední stáče **249,6**

- tábořiště    
- hluk z těstáren vp nedá se spát

České Budějovice (Rožnov) **242,8**

- tábořiště       odvoz lodí na ČD ČB




České Vrbné **233,3**

- tábořiště       ubytovna

Hluboká nad Vltavou **229**

- místo k táboření

Týn nad Vltavou - Bedrník **206**

- bývalé tábořiště - místo k táboření    v Týně (1-4 km)

Nový Dvůr **202,0**

- kemp      

Turistické ubytovny (pro vodáky většinou nepoužitelné)

Rožmberk **308,7**

- Agrowald: Rožmberk 83, 0337/749870
- Česká pošta: Rožmberk 66, 0337/749831
- TJ Start: Rožmberk 156, 0337/749812

České Vrbné **233,3**


- slušná ubytovna

Půjčovny, doprava a opravy lodí


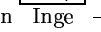
Pokud budete plavbu po Vltavě začínat v Lenoře nebo na Soumarském mostě, setkáte se s nádrží Lipno, kterou je potřeba nějak překonat (i v případě, že se ji rozhodnete přepádlovat, nemáte vyhráno – je nutné přepravit loď od hráze do kempu ve Vyšším Brodě). Pokud pojedete v sezóně, budete mít patrně štěstí (převzato od Blanky Šolcové:) na vrátnici kempu v Černé v Pošumaví mají telefonní čísla na příslušné firmy. Navíc fungují

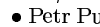
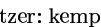
víceméně automaticky. Když je moc lidí, musí se holt čekat. Náklady se počítají podle počtu převážených lodí. Krom toho se můžete zkusit obrátit na některou z půjčoven, zajišťujících dopravu (patrně nejlepší, protože to mají nejbliž, jsou z VB, Černé, nebo přilehlého okolí).

Lenora **396,6**

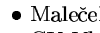

- Votus  (Lenora) 038/6360108 (ČB)

Vyšší Brod **318,9**


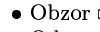
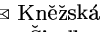
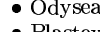
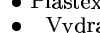
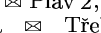
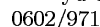

- Penzion Inge — Pavelec  

- Petr Putzer: kemp Vyšší Brod  

Český Krumlov **284,2**

- Maleček 
- CK Vltava 


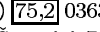
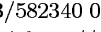
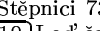
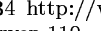
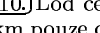
České Budějovice **242,8**

- Čáp 
- Obzor  
- Odysea 
- Plastex  
- Vydra  

Praha **59,4**

- A1, 0603/420569

Veselí nad Lužnicí

- Veronica  0363/582340 0603/242669  <http://www.vtrcomp.cz/veronica>    

Informační střediska

Horní Planá **356,6**

- Náměstí 8, 0337/738698 738416 97416

Český Krumlov **284,2**

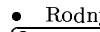
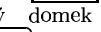
- ... Infocentrum: nám. Svornosti 1, 0337/711650 711183
- Unios Tourist Service: Zámek 57 - solnice, 0337/712219
- Tourist service Maleček: Rooseveltova 28, 0337/712508
- www.oku-ck.cz, www.ckrumlov.cz, www.infocentrum-ck.cz, www.malecek.cz

České Budějovice **240,6**

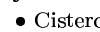
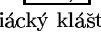
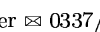

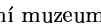
- nám. Přemysla Otakara II č.2, 038/6802440 6802005
- Turistické informační a mapové centrum: nám. Přemysla Otakara II č. 26, 038/6352589

Muzea, galerie, hrady, kina, apod.


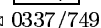
Horní Planá **356,6**

- Rodný domek Adalberta Stiftera  

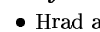

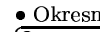
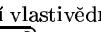
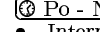

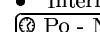

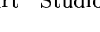
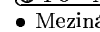
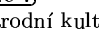
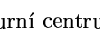
Vyšší Brod **318,9**

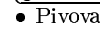
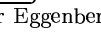
- Cisterciácký klášter   
- Poštovní muzeum  

Rožmberk **308,7**

- Hrad  

Český Krumlov **284,2**

- Hrad a zámek  
- Okresní vlastivědné muzeum  
- International Art Studio - galerie:  
- Mezinárodní kulturní centrum Egona Schieleho:   
- Grafitový důl:   

- Pivovar Eggenberg:  

Hluboká nad Vltavou **229**

- Hrad

Týn nad Vltavou **205,1**

- Kino

Nemocnice, první pomoc, záchranná služba

Kovářov **???,?**

- Jachetní klub 0337/736466

Černá v Pošumaví **351,4**

- Hladinová záchranná jachetního klubu 0337/744212

Dolní Vltavice **346,0**

- Vodní záchranná služba ČČK 0337/744444

Český Krumlov **284,2**

- Nemocnice 0337/761911
- Poliklinika 0337/712053

Č. Budějovice **240,3**

- Pozemní a letecká záchranná služba 038/56000 6351000

Informace o Vltavě

úsek Lenora - Soumarský most

- v letních obdobích zpravidla bez vody

před Soumarským mostem **390,5**

- jeďte zkratkou vl (více vody)

úsek Soumarský most - Lipno

- zpočátku zajímavý, později pro svou velkou vzdálenost, jednotvárnost a absenci kiosků poněkud nudný úsek (sjízdný i za MV)
- první zóna národního parku - na břeh je povoleno vylézat jen na třech místech

úsek Vyšší Brod - Herbertov

- rychlý, jednoduchý úsek (zde skutečně nemusí háčkové do vody ani hrábnout pádlem)

jez Herbertov **314,95**

- ② v propustí jezu nadšenci z Českého Krumlova zhotovili vodní skluzavku pro lodě - ústí přímo do peřeje, nemusí se přerušovat plavba, vcelku bezpečná, nechá se jet i bez rozhlížení, ale dost se tu dělají fronty
- VII+VIII přetahování po desce vp - v sezóně bývá před jezem velká fronta na koničkovaní a vodáci přelézají ze břehu přes náhon po zábradlí. To může být za VV spojeno s rizikem (skrz zábradlí a pod ním se valí voda).
- mimo hlavní sezónu přenášení vp
- následuje 300 m dlouhá peřej, jejíž sjetí může být za MV obtížné.

Jez Konopa **286,4**

- ② hotova pouze šlajsna, sjízdná - všechna voda svedena do ní, pod šlajsnou kameny !!

Trilčův jez **241,8**

- propust trvale uzavřena, možno domluvit otevření 14 dní předem na tel. č. 038/7312254, sjíždění je ale velmi nebezpečné

Jiráskův jez **239,6**

- stejná situace jako u Trilčova jezu, rovněž možno domluvit otevření propusti
- velmi obtížné přenášení, lze objet Malší

úsek České Budějovice - Hluboká nad Vltavou

- nudná pomalá plavba v širokém, místy regulovaném korytě

úsek Hluboká - Týn nad Vltavou

- zajímavý, vodáky zcela nenavštěvovaný a nedotčený úsek - nejprve 20 km po přehradě a poté 5 km po řece



Doprava

Český Krumlov **281,3**

- ČD 0337/711477

České Budějovice **240,0**

- ČD 038/6353333 informace denně 6:30 - 18:30 pokladna 038/785434 • ČSAD 038/6354444, 038/6355804



Seznam hospod

Vyšší Brod

- kemp ⑧
Budvar 10...11,- kelímeček...2,- záloha na sklo...30,-
Becher, Fernet...20,- / 8,- Rum...15,- / 6,- Klobása...20,-
- výkrmna Lesanka ⑧
jídla...35,- lahvové pivo

Rožmberk

L+L ① **312,6**

☞ v sezóně (květen až říjen), podle počasí a potřeby

Gambrinus 10...15,- Budvar 10...15,- Rum...20,-
Fernet...25,- Becher...25,- Čaj...10,- Soda 2dl...10,-
Utopenec...25,- Párek...25,-

U Nojdy ① **307,0** ☞ 7-dokud jsou lidi ☞ 7-20 panák 0,04
Samson 10...13,- Samson 12...15,- Rum...20,-
Fernet...25,- Becher...30,- Čaj...8,- Limonáda 3dl...10,-
Utopenec...15,- Tlačěnka 150...25,- Párek...25,-
Polévka...15,- Smažák+hranolky...45,- + 15,-
Guláš+knedlík...45,- + 10,-

Čerín

- Pod Čerínem (tábořiště) ① **298,1** ☞ 8:30-23 ☞
Pivo 10...11,50 Pivo 12...15,- Černá 11...13,50
Rum...14,- Fernet...23,- Becher...23,- Čaj...5,-
Soda...5,- Utopenec...12,- Párek...12,- Polévka...13,-
- „U Jury“ (levý břeh hned u brodu) ⑧
Budvar 10...10,- záloha...30,-
- restaurace se zahradou přes silnici od Jury ⑨
ignorují vodáky, pomalá obsluha
- vodácká bašta „U Fíka“ ⑧ (150 metrů pod brodem vlevo, možno i z brodu po silnici)
Budvar 10...10,- klobása...20,-

Na pískárně

U krbu ① **292,4** ☞ 7:30-22
Samson 10+kelímeček...10,- + 2,- Samson černý...11,-
Rum...20,- Fernet...25,- Becher...25,- Čaj...8,- Soda
3dl...8,- Utopenec...15,- Párek...15,- Polévka...15,-
Sekaná...16,- Zavináč...18,- Klobása...20,-

Nové Spolí

- tábořiště ① ☞ 8-22 ☞ 8-22
Budvar 10...10,- Rum...16,- Fernet, Becher...24,-
Čaj...7,- Utopenec 2ks...16,- Párek...20,- Polévka...15,-

Č. Krumlov

- penzion „Ve dvorku“ ⑧ (vedle prvního jezu vlevo, nutno vystoupit před mostem a dojít)
Gambrinus 12(***)...15,- Smažák+all...58,-
- „Rumysí díra“ ⑧
Budvar 10...11,- kelímeček...2,- cmunda...12,-
Fernet...26,- / 13,-
- „U Pepouše“ ⑧ (druhý konec Myší díry)
Budvar 10...11,- občas záloha na sklo...30,- Klobása
(velká se vším všudy)...25,- Fernet...26,- / 13,-

Zlatá Koruna

- Hazienda ⑧ cedule jsou podél řeky cca 2,5 km před Zlatou Korunou
Eggenberg 10...11,- palačinky...18,- smaženky...18,-
- tábořiště ①
Pivo (Budvar?) 10...12,- Pivo 12...16,- Rum...16,-
Fernet...24,- Becher...25,- Čaj...6,- Utopenec...16,-
Párek...16,-

Dívčí Kámen

- U Podhradských ⑧ tábořiště pod Dívčím kamenem
Samson 10...12,-

Týn nad Vltavou

- Zlatá loď ⑨
profesionální obsluha

Vltava

396,6]]s Lenora vl **1** vl vodočet vl **1** vl
♣ 350 m vl (ČD — lodě)

396,3 stupeň ≈

395,9 △ Houžná vp **1** vp (755 m n.m.)

395,8 **1** v 0,9 zbytky jezu ≈ st N vl

395,6 stupeň ≈ st

394,3 Ú vp Řasnice

394,2]]s

393,4]]P zastřešený **1** jízek ≈ st

390,1 stupeň ≈ vl

390,0]]s Soumarský most vl **1** vl ♣ 100 m vl

389,8 △ vl vp **1** vl vp

389,6 **1** stupeň ≈ st

389,4 **1** 2 stupně ≈

387,6]]P

383,2]]Ž Volary 5 km vl

378,9 Ú zl Volarský potok

377,6 zbytky]] vodočet vl

376,7 Ú zp Studená Vltava

373,5]]s stupeň ≈ st Pěkná vl ♣ 1 km vp

363,8 △ vp

363,7]]s Nová Pec vp **1** **1** vp ♣ 600 m vp
→ **1** (726 m n.m.)

363,6 △ vp

361,9]]Ž Hory vl !! při MV před mostem vl pilře

358,0 △ Pihlov vl → **1** vl

356,6 přívoz △ vl Horní Planá vl

354,7 △ vl

351,4 Černá v Pošumaví vl **1** **1** △ vl

346,0 přívoz Dolní Vltavice vl

337,3 přívoz Frymburk vl **1** ⊕ **1** vl

330,5 Lipno vl **1** ⊕ △ **1** vl

329,5 **1** v 16,0 X VD Lipno

319,1 **1** hráz Lipno II

319,0 vodočet vl

318,9 △ Pod Hrází vp Vyšší Brod vp **1** vp
→ (550 m n.m.)

318,7]]s ♣ 100 m vl (ČD — lodě) ... viz text **1** ⊕ **1** vp

318,6]]P **1** vl

317,9 ♣ **1** v 1,2 U Bílého mlýna N vp

317,3]]Ž peřeje

315,4 stupeň ≈ st
 315,3 △ vl
 314,9 ■□↑ v 1,5 Horní mlýn !! N vp 300 m dl přeřej
 WWII za MV !! ♪ 100 m vp
 314,4 Ú zp Větší Vltavice
 312,6 △ U tří veverek vl ■□ vl Ú zp Rybnický potok
 308,7]]s Rožmberk nad Vltavou vp ■□ ■□ Ů vp
 308,5 ■□↑ v 1,4 Dolní mlýn
 308,3 přeřej
 307,1]]P
 307,0 △ U Nojdy vp přeřej
 303,6 ■□ 2 stupně ≈ vl
 298,1 △ ■□ Pod Čerínem vp
 297,9 stupeň ≈ brod Branná vl ■□ U Fika vl
 295,9]]s Zátoň vp vl Ů vp
 294,3]]s Všemery 2,5 km vp
 293,0 ■□ U Servisu
 292,4 △ Na pískárně vl
 289,5]]s
 289,4]]P
 288,2 ■□↑ v 1,8 Pečkovský mlýn N vl papírna vl
 288,0]]P
 287,9]]P
 287,8]]P
 287,7]]s Větrní vl
 286,4 ■□↑ v 1,5 Konopa (Papouščí skála) 2002 ve
 výstavbě pod šlajsnou kameny !!
 285,4 △ Nové spolí vp
 284,9 ■□↑ v 1,1 Na rechlich]]P zastřešený
 284,2]]s Český Krumlov vp vl ■□ ⊕ ■□ vp
 284,0 ■□↑ v 1,0 !! U Lyry ≈ za SV v propusti válec !!
 283,6]]s
 283,1 soutěska Myší díra vp lze přenést 80 m na ř. km
 281,9 ■□ Romyší díra vp
 283,0 ■□ v 1,5 N vp Mrázkův mlýn ≈ v dl propusti vl
 282,9]]s
 282,5 ■□ v 1,5 !! kameny pod jezem N vp U jelení
 lávky ≈ v propusti vlny
 282,4]]P Jelení lávka Ů vl
 282,2]]s
 281,8 ■□ 200 m vl
 281,5]]P
 281,4 ■□ v 0,4 zbytky jezu U Jatek ≈]]s
 281,3 Ú zl Polečnice
 281,2]]s ♪ 1 km vl mělčiny

280,6]]s
 279,4]]s
 279,0 △ vl
 271,5 ■□ Hacienda vl
 270,4]]s Rájov vp ■□ ■□ vp
 270,2 ■□ stupeň ≈
 269,0 ■□↑ v 1,6 N vl Zlatá koruna ≈ v propusti vp
 268,7]]s Zlatá Koruna vl ■□ ■□ Ů vl
 268,6 △ Zlatá Koruna vp
 264,1 samota vp přeřej
 259,2 stupně ≈
 259,0 △ vl Dívčí kámen vl
 258,6 Ú zl Kremžský potok
 256,6 stupeň ≈ vl
 255,3 △ Pozděraz vp ■□ vp
 250,9 ■□ v 1,2 U Rybů zbytky jezu ≈ vl
 250,0 ■□ v 2,0 X N vp Zátkův mlýn Březí vp
 249,6 △ vl ■□ vl →■
 248,9]]s →■
 248,6]]ž Boršov vl Pořící vp ■□ ■□ vp
 248,4 Pořící vp
 246,2]]s
 245,3 ■□ v 0,8 dl N vl narušený !! ≈ propustí Planá vl
 243,5 ■□↑ v 1,2 dl N vl ≈ propustí Rožnov vp
 242,8 △ TJ Meteor vp →■
 241,8 ■□ v 4,4 Trilčův jez N vp
 241,5 △ Stromovka 500 m vl
 240,6]]s
 240,3]]P České Budějovice vp vl ■□ ⊕ ■□ vp
 240,0 Ú zp Malše →■ ♪ 1,5 km vp (ČD — lodě) 500 m
 Malší ■
 239,6 ■□ v 3,4 !! Jiráskův jez N vp
 239,4]]s Dlouhý most
 239,2 přeřej
 237,7]]P
 237,4]]s
 233,3 △ ■□ vl umělá slalomová trať vl ubytovna →■
 233,1 ■□↑ v 4,4 České Vrbné N vl X
 232,6]]ž
 231,9 Ú zl Dehtářský potok
 231,0 Ú zl Bezdevský potok
 229,0 ■□↑ v 2,6 N vl 80 m před jezem Hluboká nad
 Vltavou vl ■□ ⊕ ■□ vl Ů vl
 228,4]]s →■
 228,3 △ ??

Seznam oficiálních distributorů kilometrů pro rok 2003

• Honza Vodička, Pujmanové 46, 140 00 Praha 4
(všechny řeky) Možnost zaslání aktuálních kilometrů dle požadavku, 10,- za 1 list (oboustranně potištěný)

Zdroje informací

• **Kilometrůž československých řek 1987**

Na závěr

Možná jste zjistili, že kilometrůž, kterou držíte v ruce, je poměrně užitečná věc, ale že zdaleka neobsahuje všechno, co by obsahovat měla. Že spousta informací, které se zde vyskytují, jsou buď neplatné, nebo dokonce mylné a zavádějící.

Ještě než nás začnete kritizovat za náš laxní přístup, dovolte poznámku: veškerá práce na kilometrůži byla všemi, kdo nějakým způsobem přispěli, odvedena v jejich volném čase a bez nároku na jakýkoliv honorář. Samozřejmě, že není v našich silách obíhat všechny hospody a kempy na všech řekách, pro které kilometrůž vyrábíme a kontrolovat, zda jsou stále ještě v provozu, zda je tam vše jak je uvedeno v našem textu, atd., atp.

Je docela možné, že i vy byste rádi přispěli do tohoto textu tak, aby byl pro příští sezónu zase o něco kompletnější, aby obsahoval méně chyb. Není nic jednoduššího, než sepsat pár slov o tábořišti, ve kterém jste přenocovali, nebo o zajímavém místě poblíž řeky, na které jste narazili.

Stačí, abyste těchto pár informací napsali na čistý papír, vepsali přímo do kilometrůže, nebo vyplnili do formulářů, které najdete na adrese <http://km.webz.cz/>, případně vám je na požádání zašleme (kontaktujte nás na níže uvedené adrese).

V případě, že nemáte zrovna náladu opisovat ceníky v kempech nebo psát o tom, kde všude jste se (ne)vykoukali, pošlete nám z řeky aspoň pohled. Dodáte nám tím chuť do dalšího zlepšování a rozšiřování kilometrůží.

Následující kontakty na nás:

Jan Vodička, Pujmanové 46, 140 00 Praha 4

případně

r_km@centrum.cz

Za tým autorů vám šťastnou plavbu přeje

Honza Vodička

© **Honza Vodička 1997 – 2003** Šíření této kilometráže je povoleno pouze pro nekomerční účely, a to pouze v kompletní a nezměněné podobě. Aktuální podobu najdete na <http://km.webz.cz/>, případně o ni můžete požádat na adrese r_km@centrum.cz, příp. **Jan Vodička, Pujmanové 46, 140 00 Praha 4**. Tamtéž se dozvíte podrobnosti o podmínkách komerčního využití kilometráže.