

Sázava

Vodácká tábořiště 

Půjčovny lodí 

Kilometráž 

Na vzniku a vývoji této kilometráže se podíleli především

Marek Cozl
Ladislav Vraný (Vraník)
Vašek Řehák

Za informace, které se v následujícím textu vyskytují, nikdo nehodlá nést zodpovědnost. Byly zařazeny v dobré víře, že budou někomu užitečné a pokud narazíte na údaje, které někoho neoprávněně poškozují, či na některé nepřesnosti či neúplnosti, dejte nám, prosím, vědět.

V následujícím textu najdete jednak několik obecných informací o Berounce a několik konkrétních poznatků z jednotlivých míst. Dále je uveden seznam hospod a konečně kilometráž nejfrekventovanější části toku. Ani jedna z těchto částí si neklade nároky na kompletnost, ale věřím, že se v dalších letech podaří, především díky dobrovolné spolupráci dalších lidí, shromáždit větší objem informací.

Značky použité v popisu řeky

Místa podél řeky jsou v jednotlivých částech, stejně jako v kilometráži, řazena po proudu, tj. podle klesajícího čísla říčního kilometru.

Říční kilometr je uveden číslem v rámečku, např. takto:

tábořiště 124,6

Následují poznámky a postřehy pocházející od různých autorů. Pro snadnější odlišení původu informací je zavedeno následující značení:

■ tímto symbolem jsou uvozeny odstavce, jejichž jsem autorem. Ručím za to, že při jejich psaní jsem se snažil o maximální přesnost a pravdivost (to ovšem neznamená, že se mi to vždy muselo povést)

• tímto symbolem jsou uvozeny odstavce od jiných autorů, o jejichž pravdivosti nemám důvod pochybovat

Kromě toho se u každého nově zařazovaného odstavce pokoušíme určit, ke kterému roku se informace vztahuje, a to pomocí čísla v kroužku: ①, ⑧, ...

U seznamu tábořišť jsou použity značky s následujícím významem:

✉ Kontakt na provozovatele

🗺 Kiosek / hospoda v blízkosti kempu

🍽 Potraviny v blízkosti kempu

🚽 Splachovací / chemické WC

🚻 Suché WC

🚰 Pitná voda

🔥 Teplá voda

🚰 Umývárna

🚿 Sprchy

🕒 Provozní doba

🅑 Možnost parkování

Několik postřehů ze Sázavy

úsek do Přibyslavi **184,4**

- přeřinatý úsek, v letních vedrech nesjízdný

úsek Přibyslav - Smrčná **184,4 - 139,0**

- klidný úsek, otevřená krajina

peřeje Stvořidla **139,0 - 135,2**

- nejobtížnější peřeje Sázavy, za MV nesjízdné, za VV válce a víry, nevhodné pro otevřené lodě

úsek Stvořidla - Týnec nad Sázavou **135,2 - 19,7**

- klidný úsek, otevřená krajina

jez **43,6**

- ① Šlajsna nesjízdná, v posledních letech je zavřená, dokud nebyla bylo v ní (ne za ní) velmi dlouhé cosi jako vývar

Týnec **19,7**

- Šlajsna je bezpečná za jakékoliv vody

úsek Týnec nad Sázavou - Pikovice **19,7 - 3,3**

- přeřinatý úsek

- za MV téměř nesjízdný úsek Lesní jez - Kamenný Přívoz **12,0 - 11,2**

- četné jezy, zpravidla sjízdné

- před koncem na pravém břehu chata Poslední peřej. Důležitý orientační bod, protože po ní přijde opravdu poslední peřejka a pikovický olej

Podělusy **17,9**

- Jez: šlajsna za VV sjízdná (velký kohout), za MV (do 100) je lepší jet provalením vlevo od šlajsny – má vodu furt

Brejlov **17,0**

- ① Jez: za MV je dobré jet vlevo provalením (pro plasty). Za stavu okolo 105 a více se dá jet vlevo, vpravo i šlajsnou (vlevo to víc žene na šutry)

- ① za stavu 146 to vp ani vl nevyjadá moc krásně, pokud nemáš plast - ale kdyby ses přesně trefil, šlo by to i na laminátu. Ve šlajsně je dost vysoký skok - asi metr. Za zmíněného vodního stavu se to tam dá, ale můj skromný odhad říká, že za 105 cm v Pořící by to možná šlo skočit bokem a možná ani to ne

Kaňov [16,2]

- ① Jez: Skok levé části jezu bokem do stavu 100 - 105 (záleží na náhonu), mezi 105 a 140 popředu. Jel jsem to i za 145, vývar 2m - nutné jištění. Nad 145 už jede voda šlajsnou a ta se dá bokem. V pravé části jsou kameny - nebezpečné
- ① nejsem si moc schopn představit, jak by to někdo jel přes těleso ne bokem, ale budiž. Ale za 146 cm v Pořící ten vývar má asi 4 m (možná i víc). Rovněž za tohoto stavu jde šlajsnou troška vody, ale skočit bokem to rozhodně nejde ani na prázdném kajaku - nepřehoupneš se přes zábranu...

Lesní přeje [12,1]

- Jez: nad 110 docela táhne náhon. Za MV je někdy lepší jet náhonem - zastavit se tam dá asi 100 m před elektrárnou
- Lesní jez táhne ve šlajsně na pravou kozu !! již za SV může jít voda přes kozu. Za VV velmi silný tah do náhonu.

Kamenný přívoz [11,0]

- Jez: Po přestavbě a rozšíření "šlajсны" za MV nesjízdné - hromada šutrů. Občas je lepší jet náhonem a posledním přepadem sjet dolů - kdo nevěří ať tam běží
- ① šlajсна určitě alespoň za SV sjízdná, není moc vidět. Náhon dost silně táhne
- hospoda hned pod mostem vlevo, dobré místo na přistání; rychlá obsluha, hromada hotových jídel

Pikovice [3,3]

- cukrárna má otevřeno v So, Ne a o svátcích do 18

úsek Pikovice - Davle [3,3 - 0,0]





- vzdutí přehrady Vrané

▲ Vodácká tábořiště




Okrouhlice [153,0]

- místo k táboření vp  





Stvořidla [135,2]

- tábořiště (poměrně strmý svah) vl     všechny služby v Ledči (5 km)






U vlka [121,5]

- tábořiště vl - ubytování zdarma, pustina   





CAP [120,0]

- kemp a chatová osada vl, velká kapacita, půjčovna sportovních potřeb   jen pro ubytované v chatkách 

- ① osoba... 35,- stan... 11,-

Horka 108,7

- kemp a tábořiště vp P     






Zruč nad Sázavou 105,5

- neutržované levné tábořiště vl 0 osoba i stan. . . 10,- P 
  

Kácov 1 88,7

- 0 místo vhodné k táboření vp – plánované tábořiště od 1




Kácov 2 88,4

- tábořiště vl – neutržované, drahé 0 stan+2 osoby. . . 70,-
lod' . . . 5,-; netekla voda P     

Zbizuby 82,0

- chatkový tábor YMCA vp 6 osoba. . . 95,- poplatek
OÚ. . . 10,- loučka pro 10 až 15 stanů, možnost dohody

Soběšín 79,6

- tábořiště vl – neutržované 0 osoba. . . 10,- stan. . . 15,- P
   bez vody, nepoužitelné WC

Rataje 1 – Na Bečkárně 79,5

- tábořiště vp





Rataje 2 – Kuchelník 68,1

- tábořiště vp

Ledečko 67,1

- tábořiště vp





Samopše 1 – Sport areál 61,9

- rozlehlé tábořiště vp s vyčerpávacím množstvím služeb
včetně bungee P    

Samopše 2 – Osada na řece Sázavě vp 60,6





- nepříjemní lidé zjevně nemající zájem o vodáky

Samopše 3 – pravý břeh za jezem 59,8

- rozlehlé tábořiště s hřišti 0 stan. . . 50,-    

Samopše 4 – levý břeh U lanovky 59,6

- tábořiště na strmé loučce, množství služeb dohromady s
vedlejší kempem (odděleno pouze živým plotem)

- 0 stan. . . 40,- sprchy. . . 20,-  3 hospody   

Samopše 5 – levý břeh 59,5

- tábořiště – pěkné místo pro stanování 0 osoba. . . 30,-;
stejná charakteristika jako U lanovky


Budín 58,1

- kemp vp

Budín – Kroupov 57,4

- tábořiště vp

Sázava 56,2

- tábořiště vl 1 osoba. . . 30,-(?) 

Chocerady – rekreační areál Vaníček 46,0

- obrovské tábořiště vp, množství často nefunkčních služeb
(bazén s ledovou vodou)

- vše drahé    nefunkční   v budově

Zlenice – Kormorán **37,6**

- tábořiště vl provozované hotelem Kormorán

Čtyřkoly – Ostende **35,3**

- tábořiště vp provozované restaurací

Čerčany **33,5**

- tábořiště vl


Poříčí nad Sázavou **29,3**

- rozlehlé tábořiště vl za městem u restaurace

Zbořený Kostelec **22,5**




- tábořiště vl – nachází se kousek od řeky

Týnec nad Sázavou **19,7**

- tábořiště vp – plné (nad nejatraktivnějším úsekem)  osoba

i stan... 20,-     


Pikovice **3,4**

- levné nevybavené tábořiště vl  osoba i stan... 10,-  

Půjčovny, doprava a opravy lodí

Týnec nad Sázavou **19,7** – u silničního mostu





- Bisport s.r.o. – F.Janečka 511;  celoročně) Kaone PET hlavní Doprava – cena za loď (např Pikovice: 60,-)

Praha

- Dronte - Míla Pražák, Nad vodovodem 8, 100 00 Praha 10 dronte^{centrum.cz} www.dronte.cz, 274 779 828, 602 825 869; loď 150,- pádlo 10,- doprava 7,- za km




Značky použité v seznamu hospod

Kromě značek použitých v předchozím textu můžete v seznamu hospod potkat ještě následující:

-  Sezení / stání pod širým nebem
-  Sezení pod přístřeškem
-  Sezení ve zděné (vytápěné) budově
-  Teplá jídla

Seznam hospod

Týnec **19,7**

- Rotunda   Pá-So 11-24; Ne-Čt 11-22) panák 0,04 
Gambrinus 10 plech... 20,- Plzeň 12... 20,- černý
Démon... 20,- rum... 16,- fernet... 20,- becher... 22,-
čaj... 12,- soda... 8,- tlačenka... 20,- polévka... 10,-

Značky použité v kilometráži

Co se týká samotné říční kilometráže, jsou značky zde použité pokud možno standardní (tj. stejné jako v jiných kilometrážích), když nebylo možné použít značku standardní, snažili jsme se alespoň o maximální intuitivnost:

	Jez, propust vp		Železniční zastávka
	Jez, propust vl		Nádraží
	Jez, propust uprostřed		Restaurace s jídlm
	Jez		Hospoda nebo kiosky (max. párek)
	Přenášení jezu		Zámek
	Nesjízdny		Zřícenina
	Nebezpečí		Kostel
][P	Pěší lávka		Rok
][ž	Železniční most		Další údaje v textové části
][s	Silniční most		Obchod (potravin)
	Obvyklý konec plavby		
	Obvyklý začátek plavby		

Sázava

- 207,8 v 2,2 N vl][s Žďár n. Sázavou vp vl ⊕ vp
 800 m vl (ČD — lodě)
- 207,6][s (562 m n.m.) za VV
- 207,2 stupeň za VV ≈
- 206,8][ž
- 206,4 v 1,6 N vp Horní Hamry několik stupňů
- 205,4][s
- 205,1 v 0,6 N vp Dolní Hamry
- 203,6 v 1,0 N vp Najdek vp
- 202,3 v 0,7 N vp peřej !!][P nízká
- 201,4 za VV ≈ N vl
- 200,7 v 1,9 za VV ≈ dl N vl
- 200,1][s
- 199,7][s Sázava vl 400 m vp
- 199,0 v 1,3 dl N vl
- 198,0][s
- 196,3][ž
- 192,6 v 2,1 N vl Nové Dvory vp
- 192,3 stupeň N vl
- 192,2][s
- 191,5 v 0,6 N vl
- 189,8
- 189,6][ž
- 188,3 v 1,3 dl N vp

- 187,5]ž
 187,4]s Ronov n. Sázavou vp
 187,3]s Ú zp Losenický p.
 186,1]ž
 185,8]s ■ v 1,1 Poříčí vl
 185,2 ▲■ v 2,4 N vp]p
 184,8]ž
 184,4]s Příbyslav vp ☰ ⊕ vp
 183,7 ■ v 2,5 N vl
 183,3]ž]s
 181,2]s Hesov vl
 179,7]ž
 178,0 Stříbrné Hory vp Ú zp Borovský p.
 177,0]ž
 176,4 ▲■ v 2,4 dl N vp Štukhejský mlýn
 176,3]s
 175,4]s Stříbrné Hory 1 km vp
 173,4]ž
 171,4 ▲■ v 1,9 za VV ≈ N vp
 170,8]s Pohled vl
 170,1 ■ v 0,5 stupeň
 169,3]ž
 169,0 Ú vp Roušňanský p.
 167,0 ▲■ v 1,5 N vl Hamry vl
 166,6 Ú zp Břevnice
 166,2]ž
 165,2 ▲■ v 1,7 N vp]p
 164,3]ž Ú zl Šlapanka
 164,1 ▲■ v 1,3 N vp]s
 163,2 ▲■ v 1,5 N vp za MV jed'te náhonem
 162,9]s Havlíčkův Brod vp vl ☰ ⊕ vp ♣ 1 km vl
 162,7 Ú zl Žabinec vodočet
 162,6]s I→ (410 m n.m.)
 161,8 ■▲ N vl přenášet lze rovněž přes ostrov
 160,2 ▲■▲ v 1,8 dl N vp Perknov vp
 157,5]ž]p Horní Chlístov vp
 155,5 Dolní Chlístov vp
 153,4 ▲■ v 2,1 N vp]s Okrouhlice vp
 152,0 Ú zp Lučický p.
 151,8 Babice vl
 149,6 ■▲ v 1,4 N vl Dobrá vl
 149,1 ♣ 100 m vp
 145,2 ♣ 100 m vp

- 144,9 Ú zp Sázavka
144,3 ■▲ v 1,5 N vp
144,2][s Světlá n. Sázavou vp vl ☰ ⊕ vp ⚑ vl ▶
141,0][p Mrzkovice 1 km vp ♣ 100 m vp
139,4 ■▲ v 1,4 N vl začátek peřejí Stvořidla až do ř.
km 135,0
139,1][s Smrčná vl ♣ 100 m vp Leštinka 500 m
vp ▶ (377 m n.m.)
135,3][p ♣ 100 m vp Stvořidla △ vl
133,3][p Vilémovice vp ♣ 100 m vp ▶
132,3 Ú zp Nezdínka
129,4 ■▲ v 1,5 N vl
129,1][s Ledeč n. Sázavou vp vl ☰ ⊕ △ vl ⚑ vp ▶
▶ (350 m n.m.)
128,9 ■▲ v 1,5 N vl
128,3][s ♣ 100 m vp
127,4 ▲■ v 2,4 N vl][p Bohumilice vl
124,0 Ú zp Jestřebický p.][p ♣ 100 m vp ☐ vp
119,7 ▲■ v 1,7 N vl Chřenovice vp
116,6][s Budčice vp
115,8 ■▲ v 2,2 N vp
114,2][s Vlastějovice vp
113,9][ž
112,0][ž ■▲ v 2,0 N vl
108,6 ▲■ v 2,1 úzká propust N vp Horka vl △ vp
♣ 100 m vp
108,5][s
105,2][s Zruč nad Sázavou vp ☐ ✂ ⊕ vp △ vl
♣ 100 m vp (ČD — lodě)
105,1 Ú vp Ostrovský p.
104,9][p
101,2 ▲■▲ v 1,4 N vp][p Chabeřice vp
98,9 Ú vl Želivka
95,9 Ú vl Štěpánovský p.
92,8 ■▲ v 1,5 dl N vl Střečov vl ♣ 100 m vp
88,8 ▲■ v 1,5 N vp Kácov vl ☐ ✂ ⊕ vl
88,6 Ú vp Čestínský p.
88,4][s
87,2][s ♣ 200 m vp (ČD — lodě) ▶ vp (309 m n.m.)
83,2 ■▲ v 1,1 N vl Pelíškův most
82,0 △ YMCA vp
81,2 ▲■▲ v 1,4 N vp
79,9 ▲■▲ v 0,8 N vp

- 79,7][s Soběšín vp ♣ 300 m vp
78,6 Ú vl Blance
- 75,9][s Český Šternberk vp vl ✂ ☰ ⬆ vl ♣ 200 m vp
75,6 ■■↑ v 1,7 N vl
72,0 Ú vl Křešický p. Poříčko vl
69,6][ž △ vp
69,4 ♣ 200 m vp
- 69,1 ■■↑ v 1,5 N vp Rataje n. Sázavou vp ☰ ✂ ⊕ vp
68,2 ↑■■ v 1,2 N vp
67,3 ↑■■ v 1,7 N vp
67,1][s Leděčko vp
66,0 ♣ 100 m vl (ČD — lodě) ↳ vl →| vl (295 m n.m.)
60,4 ↑■■ v 1,6 N vp Samopše 1 km vp ♣ 200 m vl
58,0 ■■↑ v 1,6 N vl narušený jez Budín vp
56,6 △ vp Nechyba vp
56,2 ↑■■ v 1,5 N vl △ vl ♣ 800 m vl
56,1][p
54,7 ↑■■ v 1,5 úzká propust N vp
- 54,0][s Sázava vp vl ✂ ☰ ⊕ ▤ vp ♣ 400 m vl
53,5 △ vp
49,1 ↑■■ v 1,1 N vp
49,0 Ú vp Vlkančický p.
48,7][s Stříbrná Skalice 2 km vp ♣ 100 m vl
Ú vp Jevanský p.
44,7 Vlkovec vl ♣ 100 m vl
43,9][s
- 43,6 ↑■■ v 1,3 N vp Chocerady vp ✂ ☰ vp
41,9 ■■↑ v 1,2 N vl Hvězdonice vl
41,5 ♣ 100 m vl Záliby vp][p
41,4][s dálniční
40,5 ↑■■ v 1,3 N vp Poddubí vp
40,1 ▤ Dubí vl
37,6 Ú vp Mnichovka Zlenice vl ▤ vl
35,7 ↑■■ v 1,7 N vp
35,3][s Čtyřkoly vp Lštění vl
33,8][s
- 33,5 ■■↑ v 1,3 N vl][ž Čerčany vl ☰ ✂ ⊕ vl
♣ 300 m vl
31,2][s
31,0 † vl Ú vl Konopištský p.
30,7][s Poříčí n. Sázavou vl ✂ ☰ vl ♣ 400 m vl
→| vl (266 m n.m.)

- 29,2 ▲■■ v 2,0 N vp Městečko vp
 29,0 🗑 vp △ vp
 27,7 ▲■■ v 2,0 N vp Nespeky vp ✂ 🗑 vp
 27,3 lanovka
 22,6 Zbořený Kostelec vl ▢ vp △ vp Ú zp Kamenický p.
 20,9 ■■▲ v 2,2 N vl Brodce 1 km vl
 20,4][p][ž
 19,7 ▲■■▲ v 1,2 N vl ▶ vp Týnec nad Sázavou vl vp
 ✂ 🗑 vl 🗑 vp △ vp ♣ 500 m vp
 19,4][s
 19,3 Ú zl Janovický p.
 19,2][p
 17,9 ■■▲ v 1,1 provalený N vl Podělusy vl Chrást vp
 17,0 ■■▲ v 1,0 za VV vp N vl Brejlov
 16,2 ▲■■▲ v 1,6 N vl dl N vp Kaňov za VV přenášejte
 vp za SV a MV přehodit šlajsnou
 15,5 ■■ v 0,8 Krhanice vp cvičný terén ♣ 500 m vp
 15,2][s
 15,0 ▲■■ v 1,4 N vp Pěnkava přeje za VV !!
 12,1 ▲■□ v 0,7 N vp Lesní přeje za VV !!
 11,2][s
 11,0 ▲■■ v 0,8 N vp Kamenný Přívoz vp 🗑 ✂ vl vp
 9,9 □■▲ v 1,5 N vp Žampach vp
 8,9 Ajax skála vl balvany, cvičný terén
 7,4 Luka pod Medníkem, balvany ♣ 500 m vp
 3,5][p ▶■ vl Píkovice vl △ vl ♣ 100 m vp začátek
 vzdutí VD Vrané nad Vltavou
 1,0 △ vp
 0,0 Ú zp do Vltavy na ř. km 78,2

Vltava

- 77,9][s Davle vl ♣ 100 m vp (ČD — lodě) ✂ \$ vl

Zdroje informací

- Kilometráže československých řek 1987

Hospoda **Řeka:**

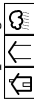
Jméno podniku

Otevřeno: denně kromě Po jinak

Otevírací doba v týdnu

Panák: 0.05 0.04

Teplá jídla od do



Zpracoval:

Rok:

Ř.km

přes víkend

Jídelní lístek

Pivo 10	Útopenec 100g	
Pivo 12	Tlačenka 100g	
Pivo černé	Párek 100g	
Rum	Polévka	
Fernet		
Becher		
Čaj		
Soda		

Poznámky:

Používání informací zveřejněných v tomto dokumentu ke komerčním účelům podléhá písemnému souhlasu vydavatele. Případné opravy nebo doplňky posílejte nebo osobně doručte na libovolnou z následujících adres:

© **Honza Vodička 1997 – 2006** Šíření této kilometráže je povoleno pouze pro nekomerční účely, a to pouze v kompletní a nezměněné podobě. Aktuální podobu najdete na <http://km.webz.cz/>. Tamtéž se dozvíte podrobnosti o podmínkách komerčního využití kilometráže.