






Otava

Seznam hospod 
Vodácká tábořiště 
Půjčovny lodí 
Kilometráž 



V ruce držíte výtisk kilometráže Otavy.
Na jejím vzniku má hlavní zásluhu

Láďa Stříteský

Svémi radami a informacemi dále přispěli

Honza Borecký – Bigi
Petr Vrána

Značky použité v popisu řeky

Místa podél řeky jsou v jednotlivých částech, stejně jako v kilometráži, řazena po proudu, tj. podle klesajícího čísla říčního kilometru.

Říční kilometr je uveden číslem v rámečku, např. takto:

tábořiště 124,6

Následují poznámky a postřehy pocházející od různých autorů. Pro snadnější odlišení původu informací je zavedeno následující značení:

■ tímto symbolem jsou uvozeny odstavce, jejichž jsem autorem. Ručím za to, že při jejich psaní jsem se snažil o maximální přesnost a pravdivost (to ovšem neznamená, že se mi to vždy muselo povést)

- tímto symbolem jsou uvozeny odstavce od jiných autorů, o jejichž pravdivosti nemám důvod pochybovat

Kromě toho se u každého nově zařazovaného odstavce pokoušíme určit, ke kterému roku se informace vztahuje, a to pomocí čísla v kroužku: ①, ⑧, ...

U seznamu tábořišť jsou použity značky s následujícím významem:

- | | | | |
|----|------------------------------------|---|-------------------|
| ✉ | Kontakt na provozovatele | | |
| 🗑️ | Kiosek / hospoda v blízkosti kempu | | |
| 🍷 | Potraviny v blízkosti kempu | | |
| 🚽 | Splachovací / chemické WC | | |
| 🚻 | Suché WC | 🚿 | Sprchy |
| 🚰 | Pitná voda | 🕒 | Provozní doba |
| 🚰 | Teplá voda | 🅑 | Možnost parkování |
| 🍽️ | Umývárna | | |

107,6

- ② válec vp !! - pod skálou. nebezpečí již nad ním. Táhne na skálu, před ní balvan pod vodou

Stupeň Annín 103,3

- ② Uprostřed jezu je ocelové lano. Stupeň sjízdný vlevo u náhonu. Za VV nebezpečí zamotání do lana. Vpravo není jez sjízdný z důvodu padlého stromu. Za MV využij náhonu. V náhonu je další malý jez. Po levé straně nad jezem silná kláda s hřebíky. Původně zde bylo asi přitlučeno prkno.

📍 Vodácká tábořiště

Sušice 89,6

- ② ✉ Petr Novák, Raisova 17, Ústí nad Labem, 0723/692 050 <http://mujweb.cz/sport/sportefekt> 🕒 VII - IX 🅑 🍷

🗑️ málo dřeva 🚰 🚽 🚿 Osoba 30 Dítě do 14 15 Stan 20 Auto ?/50 Pes 10 Karavan 55

Čepice 84,4

- ② ✉ Sbor dobrovolných hasičů v Čepicích 🅑 🍷 ✂️ 🚰 Osoba 15 Dítě 10 Stan 10/20/30 Auto 15/25 Moto 5 Přívěs 10 Pes 5

Žichovice 82,5

- ⑥ Neorganizované tábořiště. Louka u mostu dle sdělení domorodců patří družstvu, které ji pouze seká. S vodou problémem – nám se podařilo dostat vodu ve stavení u louky. Jinak božský klid. Nákup možný buď v obci Žichovice (cca 15 minut chůze) nebo v obci Rabí (cca 15 minut chůze).

Střelské Hoštice 67,7

- ⑥ ✉ Tomáš Podroužek, Pyšely 9, 603 236 128, 603 175 274 🕒 V - zač. IX 🚿 20 🅑 🚽 Osoba 30 Dítě 20 Auto 20/30 Přívěs 20 Poplatek OÚ 5
- el. přípojky pro karavany, fotky viz www.padlo.cz

- výstup dobrý, louka na místě bývalého prvorepublikového zahradnictví. Rovná, vysekaná a dost veliká, asi jako fotbalové hřiště. Správce poskytuje dřevo na oheň.
- Výborné WC (jako doma), u kiosku lze zdarma nabít mobil

Katovice **61,3**

■ (6) ☒ Autoklub Otava Katovice, p. Miloslav Kolařík, Katovice 24 **P** ☕ ☪ dřevo z hromady v kempu ☕ ☑ ☯ Osoba 15 Stan 10 Auto 30/50 Poplatek OÚ 10

Štěkeň **45,4**

■ (6) Otava ☒ Kamila Vachtová, Čejetice 154, 0342/393190, ☎ 15.6. - 31.8. **P** ☕ ☪ ☕ ☑ ☯ Osoba 25 Stan 25

Na soutoku **32,8**

■ (6) ☒ Marek Kindl, Soukenická 170, Písek **P** ☪ ☑ ☯ málo dřeva Osoba 30 Stan 30 Auto 30/100 Bus 100 Moto 20





Půjčovny, doprava a opravy lodí

Strakonice **54,6**

■ (2) Slavík ☒ 0604/460493, 0342/323647, lode.slavik@post.cz, <http://lodeslavik.aktualne.cz/> loď + 2 pádla VI-VIII 220,- jinak 160,-

Značky použité v seznamu hospod

Kromě značek použitých v předchozím textu můžete v seznamu hospod potkat ještě následující:

-  Sezení / stání pod širým nebem
-  Sezení pod přístřeškem
-  Sezení ve zděné (vytápěné) budově
-  Teplá jídla

Seznam hospod

Sušice

- U Šálů (6) **89,9** ☕ ☪ ☑ naproti nádraží
G 10...17,- Černý kozel...17,- Hotovky (vynikající domácí knedlíky)...39 až 54 Česnečka (snesla by víc česneku, pro děvčata akorát)...13,- Klobása...24,- Tlačenka...18,- Párek...18,- Gothaj...18,- Pohár...25 až 30

Čepice

■ hospoda (2) **84,8** ☑

Rabí

- Restaurant Atawa (6) **82,5** ☕ ☪ ☑ na náměstíčku pod hradem
Plzeň...25,- Čaj...15,- Káva...20,- Grog...35,- Cola, Fanta, Sprite...20,- Polévka...20,- Smažený sýr...65,- Hranolky...25,- Hotovky...69,- Palivec, 4 ks chleba...49,-

Žichovice

- Na Růžku ⑥ 82,1 ✂ 🏠 cca 100 m od nádraží
G 10...16,- Plzeň...22,- Hotovky, minutky, zmrzlinové poháry

Velké Hydčice

- Restaurace v kulturáku ⑥ 76,5 ✂ 🏠
G 10...17,- Nektar 10...13,50 Tlačenka (100 g) + chléb + cibule...20,- Smažený sýr, hranolky...60,- Smažený hermelín, hranolky...60,- Smažené žampiony, brambor...60,- Hotovky...38 až 58

Horažďovice

- U Černého orla ⑥ 72,5 ⑩ 11 - 22 ✂ 🏠 cca 200 m od železničního mostu směrem do centra města
G 10...17,- Nektar 10...13,50 Fernet...26,- Rum...22,- Slivovice...32,- Vodka...26,- Utopenec...20,- Zavináč...25,- Hermelín...40,-
- U Hlaváčků ⑥ 72,5 ✂ 🏠 za zámek ve Strakonické ulici
G 10...17,- Plzeň...23,- Hotovky...44 až 57 Smažený sýr, tatarka...55,-

Střelské Hoštice

- kiosk v kempu ⑥ 67,7 🗑️ ⬆️
Staropramen 10...17,- Čaj...10,- Soda 0,3...9,- Bramborák...12,- Kytara (2 bramboráky, klobása, zeli)...59,- Klobása + chleba + hořčice...29,- Utopenec...25,- Smažák...49,- Hranolky...18,-

Katovice

- Kiosk U Bubeníka (v kempu) 🗑️ ⬆️
- Bufet ve vsi ✂️ snídaně, hotovky

Štěkeň

- nálevna v dvoupatrové budově na návsi ⑥ 45,4 ✂️ 🏠
obsluha chvílemi vázla, pro někoho neútno, prostě stará vesnická klasika
Nektar 10...13,50 Víno č. + b. 0,2...20,- Rum...18,- Vodka...20,- Fernet...24,- Becher...27,- Slivovice...30,- Soda...6,- Coca Cola...20,- Grog...25,- Smažený sýr + hranolky + tatarka...85,- Klobása...30,- Smažený řízek, brambor...80,-
- kiosk v kempu ② 45,4 🗑️ ⬆️
- Občerstvení Pod skalou ② 45,4 🗑️ 🏠
⑩ kromě Po 11-23 Hospoda zcela bez obsluhy

Sudoměř

- U Jana Žižky ② 39,1 ✂️ 🏠 ⑩ VI-IX 10-22 Celkem příjemný, lehce zaplivaný podnik; záchody nesplachují; kvalita jídla neodpovídá cenám

Na soutoku

- hospoda v kempu ② 32,8 ✂️ 🏠

Značky použité v kilometráži

Co se týká samotné říční kilometráže, jsou značky zde použité pokud možno standardní (tj. stejné jako v jiných kilometrážích), když nebylo možné použít značku standardní, snažili jsme se alespoň o maximální intuitivnost:


Jez, propust vp	Železniční zastávka
Jez, propust vl	Nádraží
Jez, propust uprostřed	Restaurace s jídlem
Jez	Hospoda nebo kioskek (max. párek)
Přenášení jezu	Zámek
Nesjízdný	Zřícenina
Nebezpečí	Kostel
Pěší lávka	Rok
Železniční most	Další údaje v textové části
Silniční most	Obchod (potraviný)
Obvyklý konec plavby	
Obvyklý začátek plavby	

Otava

- 112,9 soutok Vydry a Křemelné ➔ (627 m n.m.)
Čeňkova pila vp začátek ≈ WWII – WWIII
- 112,7 peřej 200 m ≈ vl
- 112,2 peřej 300 m !!
- 112,0 kam. pole 100 m !!
- 111,1 Pavlova louka vp
- 110,7 peřej do S. 100m !! balvan uprostřed řečiště !!
- 110,2][s kameny !!
- 110,0 balvany v řečišti
- 109,4 peřej 50 m zbytek mostu Ú zp Rýžovní p.
- 109,2 kamenné pole ≈ vp !!
- 109,1 peřej 100 m ≈ vp !! končí vodním válcem vp !!
- 108,2 vodočet vl
- 107,9 peřej (zbytek jezu) N vl
- 107,8 Δ Klášt. mlýn vl
- 107,7][s Rejštejn ➔ ➔ vp Ú zp Losenice
- 107,6 válec vp !!
- 106,6 v 1,2 N vl Radešov
- 106,3][s Radešov
- 106,3 Δ vp ➔ (545 m n.m.)
- 103,4][s Annín
- 103,3 kam. zához v 0,4 vl !!
- 103,1 kam. pole ≈ vl
- 102,7 peřej 300 m !!
- 102,0 N vl několik stupňů ≈ Δ vp
- 101,7][p Δ Annín I vp vl
- 101,0 Δ Nové Městečko vl
- 105,5 Δ Annín II vp

- 99,7][s zbytky jezu \approx st
98,9 \blacktriangle v 0,9 !! Dlouhá ves
97,5][s Dlouhá ves
95,4 \blacktriangle v 0,9 !! Páteček + 20 m][p
94,9 stupeň \approx
94,5 stupeň \approx Ú zl N
93,5 \triangle chatová osada Luh vl
93,4][p
92,8 \blacktriangle v 1,0 N vl Na Fufernách
92,6][s Sušice Ú zl Volšovka
92,3][p
92,3 \blacktriangle v 1,4 N vl Panský
91,8][s vodočet vp 10 st \approx !!
91,6 \blacktriangle v 0,4 !! jížek Solo
91,4][p kam. práh kameny !!
89,9 \triangle vl \blacktriangleright oploc. areál
89,6 \triangle u Nádraží vl \blacktriangleright \blacktriangleright vl
89,5][ž
89,5 \blacktriangle v 0,6 N vp Chmelenský
88,9 Ú zl Ostružná (přepad)
87,8 Ú zl N Ostružné ☰ vp
85,6 5 prahů na 250 m \approx
85,1][s nový
84,8][s Čepice ☰ vl
84,4 \triangle (letní tábor) Čepice vl
83,0 \triangle (letní tábor) Žichovice vp
82,9 hráz přepadu vp
82,5][s
82,3 \blacktriangle v 1,1 N vl Podrabský mlýn \triangle chatová osada vl
82,1 \triangle Holiday park vp ??
77,3 \blacktriangle zbytky jezu N vl
76,8][p Velké Hydčice
76,5 \triangle Velké Hydčice vp
75,2 \blacktriangle v 1,3 N vl Prácheňský
74,9 \square Prácheň vp ⊕ sv. Klimenta vp
73,2 \triangle Pod Práchní – Lipky vl
73,1 \blacktriangle v 1,1 N vp Rosenauer \triangle vp
72,6][ž
72,5][s Horažďovice \blacktriangleright \blacktriangleright vp
72,4][s
72,2 \blacktriangle v 1,8 X !! Mrskoš
71,2 \blacktriangle v 1,1 N vl Jarov
70,8 \blacktriangle v 0,8 Sv. pole
70,7 st \approx !! v válec
68,2 \blacktriangle v 1,2 N vp Kozlov vp
67,7][s Střelské Hoštice vl \triangle vp ☰ vp

- 67,6 ▲■□▲ v 1,9 N vl Střelské Hoštice
67,4 stupeň ≈ !! kameny
65,3 ▲■□▲ v 1,4 Horní Poříčí
64,2 ▲■□ v 1,3 N vp Dolní Poříčí
64,0][s Dolní Poříčí
63,2][ž
62,9 Ú zl Březový p.
61,4 ▲■□▲ v 2,1 N vl
61,3 △ Ostrovec vl ☰ vl →■ (398 m n.m.)
60,9][s Katovice vl vp ♣ 1 km vp vodočet vp
60,5 Ú zp Novosedelský p.
59,2 Ú zl Střela
58,9 stupeň z balvanů v 0,6 ≈ st !!
58,4 stupeň ≈
58,1 △ Myslivna vl
56,6 hráz přepadu vl + 50 m stupeň z balvanů ≈ st
56,0][P △ Podskalí vp →■ vp △ Otava 100 m vl ☰ vl
vp
54,8 ▲■ v 2,9 X !! Pětikolský →■ vl
54,6][s Strakonice Ú zp Volyňka →■ vp (390 m n.m.)
☰ Delvita vp
54,4][potrubí
54,1][s
53,9 ▲■▲ v 0,8 !! X v max. poloze Na Křemelce
(Sklápěcí) ☰ vl
53,4 kam. práh ≈
53,4][s vodočet vp
53,0][ž
52,4 stupeň ≈
51,0 ▲■□▲ v 0,8 N vl Slaník △ vl ☰ vl
50,1 ☰ vl
50,0 Slaník vl
48,0][s
47,5 stupeň ≈
45,9 ☰ vl
45,5 ▲■□▲ v 1,3 N vl Štěkeň
45,4 △ Štěkeň vl
43,7 vodní plocha jeřte vl
43,5 ▲■ v 1,6 Přeborovice
43,2][s Čejetice
43,1 ☰ 100 m vp ☰ 600 m vp
40,8 ▲■□▲ v 0,9 ≈ vl Pangl
40,1 ▲■ v 2,1 N vp Jirkal
39,1 Ú zp potok ☰ Sudoměř 500 m vp ♣ 400 m vp
39,0 peřej WW II 200 m !!
37,5 kam. práh ≈

- 37,0][s Kestřany
37,0 stupeň \approx st !! kameny
34,8 \uparrow ■ \uparrow v 1,3 N vl Zátavský mlýn
33,3 stupeň z balvanů (brod) \approx st !!
32,8 \triangle na soutoku vp  vp \rightarrow ■ (362 m n.m.)
Ú zp Blanice
31,9][potrubí
31,1][s
27,0 \uparrow □■ \uparrow v 1,7 N vp Václavský
 \rightarrow ■ vp vl (358 m n.m.)
26,4][ž][p + 30 m][s
26,1 Městský ostrov
26,0][p Písek vp
25,8 \uparrow ■□ v 1,4 N vp Podskalský
25,5][p (gotický)
25,1 \uparrow □■ \uparrow v 1,2 N vp Válcový][s
24,6][p
23,9][s
23,0 peřej 100 m
19,4][p + 20 m ■ v 1,0 N vp Heringův mlýn
 \rightarrow ■ vp (353 m n.m.) zač. max. vzdutí VN Orlick
19,3 \triangle Vrcovice vp
18,9 \uparrow ■ \uparrow U Cajsů poškozený, provalený !! \approx vl vp
18,6 \uparrow ■ \uparrow Sulan poškozený
17,1 ■ Smetiprach provalený vp

Zdroje informací

- ???

Hospoda **Řeka:**

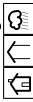
Jméno podniku

Otevřeno: denně kromě Po jinak

Otevírací doba v týdnu přes víkend

Panák: 0.05 0.04

Teplá jídla od do



Zpracoval:

Rok:

Ř.km

Jídelní lístek

Pivo 10		Útopenec 100g
Pivo 12		Tlačenka 100g
Pivo černé		Párek 100g
Rum		Polévka
Fernet		
Becher		
Čaj		
Soda		

Poznámky:

Kemp **Řeka:**

Jméno tábořiště

Typ: organizované nouzové divoké nutná předběžná individuální domluva

V provozu od do

Provozovatel

Možnost příjezdu Ano Ne

Základní potraviny V kempu <500m <2km Ne

Dřevo Běžně v lese Málo Pouze prodej

Voda Ne Studená Teplá

Záchody Ne Suché Ano

umývárny Ne Ano Sprchy

Zpracoval:

Ř.km

Rok:

Adresa, tel.

Možnost parkování Ano Ne

Hospoda nebo občerstvení V kempu <500m <2km Ne

Ceník

Osoba	
Děti od	do
Lod'	
Stan (malý/velký)	
Přístřešek (malý/velký)	
Auto (osobní/nákladní)	

Poznámky:

Půjčovna Řeka:

Jméno

V provozu od do

Provozovatel

Zpracoval: hfi|| **Rok:**

Ř.km

Adresa, tel.

Ceník

Lod'	
Kajak	
Doprava	

Poznámky:

Používání informací zveřejněných v tomto dokumentu ke
komerčním účelům podléhá písemnému souhlasu
vydavatele. Případné opravy nebo doplňky posílejte nebo
osobně doručte na libovolnou z následujících adres:

© **Honza Vodička 1997 – 2006** Šíření této kilo-
metráže je povoleno pouze pro nekomerční účely, a
to pouze v kompletní a nezměněné podobě. Aktuální
podobu najdete na <http://km.webz.cz/>. Tamtéž se
dozvíte podrobnosti o podmínkách komerčního využití
kilometráže.