





Otava

Seznam hospod 
Vodácká tábořiště 
Půjčovny lodí 
Kilometráž 



V ruce držíte výtisk kilometráže Otavy.
Na jejím vzniku má hlavní zásluhu

Láďa Stříteský

Svámi radami a informacemi dále přispěli

**Honza Borecký – Bigi
Petr Vrána**

Značky použité v popisu řeky











Místa podél řeky jsou v jednotlivých částech, stejně jako v kilometráži, řazena po proudu, tj. podle klesajícího čísla říčního kilometru.

Říční kilometr je uveden číslem v rámečku, např. takto: tábořiště **124,6**

Následují poznámky a postřehy pocházející od různých autorů. Pro snadnější odlišení původu informací je zavedeno následující značení:

■ tímto symbolem jsou uvozeny odstavce, jejichž jsem autorem. Ručím za to, že při jejich psaní jsem se snažil o maximální přesnost a pravdivost (to ovšem neznamená, že se mi to vždy muselo povést)

• tímto symbolem jsou uvozeny odstavce od jiných autorů, o jejichž pravdivosti nemám důvod pochybovat
Kromě toho se u každého nově zařazovaného odstavce pokoušíme určit, ke kterému roku se informace vztahuje, a to pomocí čísla v kroužku: ①, ⑧, ...
U seznamu tábořišť jsou použity značky s následujícím významem:

- ✉ Kontakt na provozovatele
-  Kiosek / hospoda v blízkosti kempu
-  Potraviny v blízkosti kempu
-  Splachovací / chemické WC
-  Suché WC
-  Pitná voda
-  Teplá voda
-  Umývárna
-  Sprchy
-  Provozní doba
-  Možnost parkování

107,6




- ② válec vp !! - pod skálou. nebezpečí již nad ním. Táhne na skálu, před ní balvan pod vodou




Stupeň Annín 103,3

- ② Uprostřed jezů je ocelové lano. Stupeň sjízdný vlevo u náhonu. Za VV nebezpečí zamotání do lana. Vpravo není jez sjízdný z důvodu padlého stromu. Za MV využij náhonu. V náhonu je další malý jez. Po levé straně nad jezem silná kláda s hřebíky. Původně zde bylo asi přitlučeno prkno.





Vodácká tábořiště

Sušice 89,6

- ② ✉ Petr Novák, Raisova 17, Ústí nad Labem, 0723/692 050 <http://mujweb.cz/sport/sportefekt>  VII - IX  

 málo dřeva   Osoba 30 Dítě do 14 15 Stan 20 Auto ?/50 Pes 10 Karavan 55





Čepice 84,4

- ② ✉ Sbor dobrovolných hasičů v Čepicích     Osoba 15 Dítě 10 Stan 10/20/30 Auto 15/25 Moto 5 Přívěs 10 Pes 5

Žichovice 82,5





- ⑥ Neorganizované tábořiště. Louka u mostu dle sdělení domorodců patří družstvu, které ji pouze seká. S vodou problémem - nám se podařilo dostat vodu ve stavení u louky. Jinak božský klid. Nákup možný buď v obci Žichovice (cca 15 minut chůze) nebo v obci Rabí (cca 15 minut chůze).

Střelské Hoštice 67,7






- ⑥ ✉ Tomáš Podroužek, Pyšely 9, 603 236 128, 603 175 274  V - zač. IX  20   Osoba 30 Dítě 20 Auto 20/30 Přívěs 20 Poplatek OÚ 5
- el. přípojky pro karavany, fotky viz www.padlo.cz

- výstup dobrý, louka na místě bývalého prvorepublikového zahradnictví. Rovná, vysekaná a dost veliká, asi jako fotbalové hřiště. Správce poskytuje dřevo na oheň. • Výborné WC (jako doma), u kiosku lze zdarma nabít mobil





Katovice 61,3

- ⑥ ✉ Autoklub Otava Katovice, p. Miloslav Kolařík, Katovice 24   dřevo z hromady v kempu   Osoba 15 Stan 10 Auto 30/50 Poplatek OÚ 10

Štěkeň 45,4

- ⑥ Otava ✉ Kamila Vachtová, Čejetice 154, 0342/393190,  15.6. - 31.8.     Osoba 25 Stan 25

Na soutoku 32,8

- ⑥ ✉ Marek Kindl, Soukenická 170, Písek     málo dřeva Osoba 30 Stan 30 Auto 30/100 Bus 100 Moto 20





Půjčovny, doprava a opravy lodí

Strakonice 54,6

- ② Slavík ✉ 0604/460493, 0342/323647, [lode.slavik@post.cz](http://lodeslavik.post.cz), <http://lodeslavik.aktualne.cz/> loď + 2 pádla VI-VIII 220,- jinak 160,-




Značky použité v seznamu hospod

Kromě značek použitých v předchozím textu můžete v seznamu hospod potkat ještě následující:



-  Sezení / stání pod širým nebem
-  Sezení pod přístřeškem
-  Sezení ve zděné (vytápěné) budově
-  Teplá jídla

Seznam hospod




Sušice

- U Šalů ⑥  89,9   naproti nádraží G 10...17,- Černý kozel...17,- Hotovky (vynikající domácí knedlíky)...39 až 54 Česnečka (snesla by víc česneku, pro děvčata akorát)...13,- Klobása...24,- Tlačenka...18,- Párek...18,- Gothaj...18,- Pohár...25 až 30

Čepice

- hospoda ②  84,8 

Rabí

- Restaurant Atawa ⑥  82,5   na náměstíčku pod hradem Plzeň...25,- Čaj...15,- Káva...20,- Grog...35,- Cola, Fanta, Sprite...20,- Polévka...20,- Smažený sýr...65,- Hranolky...25,- Hotovky...69,- Palivec, 4 ks chleba...49,-

Žichovice

- Na Růžku ⑥ 82,1 ☒ ☒ cca 100 m od nádraží
G 10...16,- Plzeň...22,- Hotovky, minutky, zmrzlinové poháry

Velké Hydčice

- Restaurace v kulturáku ⑥ 76,5 ☒ ☒
G 10...17,- Nektar 10...13,50 Tlačenka (100 g) + chléb + cibule...20,- Smažený sýr, hranolky...60,- Smažený hermelín, hranolky...60,- Smažené žampiony, brambor...60,- Hotovky...38 až 58

Horáždovice

- U Černého orla ⑥ 72,5 ③ 11-22 ☒ ☒ cca 200 m od železničního mostu směrem do centra města
G 10...17,- Nektar 10...13,50 Fernet...26,- Rum...22,- Slivovice...32,- Vodka...26,- Utopenec...20,- Zavináč...25,- Hermelín...40,-

- U Hlaváčků ⑥ 72,5 ☒ ☒ za zámekem ve Strakonické ulici
G 10...17,- Plzeň...23,- Hotovky...44 až 57 Smažený sýr, tatarka...55,-

Střelské Hoštice

- kiosek v kempu ⑥ 67,7 ☒ ☒
Staropramen 10...17,- Čaj...10,- Soda 0,3...9,- Bramborák...12,- Kytara (2 bramboráky, klobása, zelí)...59,- Klobása + chleba + hořčice...29,- Utopenec...25,- Smažák...49,- Hranolky...18,-

Katovice

- Kiosek U Bubeníka (v kempu) ☒ ☒ ☒

- Bufet ve vsi ☒ snídaně, hotovky

Štěkeň

- nálevna v dvoupatrové budově na návsi ⑥ 45,4 ☒ ☒
obsluha chvílemi vázla, pro někoho neútluno, prostě stará vesnická klasika
Nektar 10...13,50 Víno č. + b. 0,2...20,- Rum...18,- Vodka...20,- Fernet...24,- Becher...27,- Slivovice...30,- Soda...6,- Coca Cola...20,- Grog...25,- Smažený sýr + hranolky + tatarka...85,- Klobása...30,- Smažený řízek, brambor...80,-

- kiosek v kempu ② 45,4 ☒ ☒

- Občerstvení Pod skalou ② 45,4 ☒ ☒

- ☒ kromě Po 11-23 Hospoda zcela bez obsluhy

Sudoměř

- U Jana Žižky ② 39,1 ☒ ☒ ③ VI-IX 10-22 Celkem příjemný, lehce zaplivaný podnik; záchody nesplachují; kvalita jídla neodpovídá cenám

Na soutoku

- hospoda v kempu ② 32,8 ☒ ☒

Značky použité v kilometráži

Co se týká samotné říční kilometráže, jsou značky zde použité pokud možno standardní (tj. stejně jako v jiných kilometrážích), když nebylo možné použít značku standardní, snažili jsme se alespoň o maximální intuitivnost:

☐ Jez, propust vp	🚉 Železniční zastávka
☐ Jez, propust vl	🎵 Nádraží
☐ Jez, propust uprostřed	☒ Restaurace s jídlem
☐ Jez	☒ Hospoda nebo kiosek (max. párek)
⬇ Přenášení jezu	🏰 Zámek
X Nesjízdny	🏰 Zřícenina
!! Nebezpečí	⊕ Kostel
]]P Pěší lávka	⓪ Rok
]]ž Železniční most	☐ Další údaje v textové části
]]s Silniční most	🛒 Obchod (potravinový)
➔ Obvyklý konec plavby	
➔ Obvyklý začátek plavby	

Otava

- 112,9 soutok Vydry a Křemelné ➔ (627 m n.m.)
Čeňkova pila vp začátek ≈ WWII - WWII
- 112,7 peřej 200 m ≈ vl
- 112,2 peřej 300 m !!
- 112,0 kam. pole 100 m !!
- 111,1 Pavlova louka vp
- 110,7 peřej do S. 100m !! balvan uprostřed řečiště !!
- 110,2]]s kameny !!
- 110,0 balvany v řečišti
- 109,4 peřej 50 m zbytek mostu Ú zp Rýžovní p.
- 109,2 kamenné pole ≈ vp !!
- 109,1 peřej 100 m ≈ vp !! končí vodním válcem vp !!
- 108,2 vodočet vl
- 107,9 peřej (zbytek jezu) N vl
- 107,8 Δ Klášť. mlýn vl
- 107,7]]s Rejštejn ➔ ➔ vp Ú zp Losenice
- 107,6 válec vp !!
- 106,6 ☐☐☐ v 1,2 N vl Radešov
- 106,3]]s Radešov
- 106,3 Δ vp ➔ (545 m n.m.)
- 103,4]]s Annín
- 103,3 kam. zához v 0,4 vl !!
- 103,1 kam. pole ≈ vl
- 102,7 peřej 300 m !!
- 102,0 N vl několik stupňů ≈ Δ vp
- 101,7]]P Δ Annín I vp vl
- 101,0 Δ Nové Městečko vl
- 105,5 Δ Annín II vp

- 99,7]]s zbytky jezu ≈ st
- 98,9 ☐☐☐ v 0,9 !! Dlouhá ves
- 97,5]]s Dlouhá ves
- 95,4 ☐☐☐ v 0,9 !! Páteček + 20 m]]P
- 94,9 stupeň ≈
- 94,5 stupeň ≈ Ú zl N
- 93,5 Δ chatová osada Luh vl
- 93,4]]P
- 92,8 ☐☐☐ v 1,0 N vl Na Fufernách
- 92,6]]s Sušice Ú zl Volšovka
- 92,3]]P
- 92,3 ☐☐☐ v 1,4 N vl Panský
- 91,8]]s vodočet vp 10 st ≈ !!
- 91,6 ☐☐☐ v 0,4 !! jizek Solo
- 91,4]]P kam. práh kameny !!
- 89,9 Δ vl ➔ oplot. areál
- 89,6 Δ u Nádraží vl ➔ ➔ vl
- 89,5]]ž
- 89,5 ☐☐☐ v 0,6 N vp Chmelenský
- 88,9 Ú zl Ostružná (přepad)
- 87,8 Ú zl N Ostružné ☒ vp
- 85,6 5 prahů na 250 m ≈
- 85,1]]s nový
- 84,8]]s Čepice ☒ vl
- 84,4 Δ (letní tábor) Čepice vl
- 83,0 Δ (letní tábor) Žichovice vp
- 82,9 hráz přepadu vp
- 82,5]]s
- 82,3 ☐☐☐ v 1,1 N vl Podrabský mlýn Δ chatová osada vl
- 82,1 Δ Holiday park vp ??
- 77,3 ☐☐☐ zbytky jezu N vl
- 76,8]]P Velké Hydčice
- 76,5 Δ Velké Hydčice vp
- 75,2 ☐☐☐ v 1,3 N vl Prácheňský
- 74,9 ☒ Prácheň vp ☐ sv. Klimenta vp
- 73,2 Δ Pod Práchní - Lípky vl
- 73,1 ☐☐☐ v 1,1 N vp Rosenauer Δ vp
- 72,6]]ž
- 72,5]]s Horáždovice ➔ ➔ vp
- 72,4]]s
- 72,2 ☐☐☐ v 1,8 X !! Mrskoš
- 71,2 ☐☐☐ v 1,1 N vl Jarov
- 70,8 ☐☐☐ v 0,8 Sv. pole
- 70,7 st ≈ !! v válec
- 68,2 ☐☐☐ v 1,2 N vp Kozlov vp
- 67,7]]s Střelské Hoštice vl Δ vp ☒ vp

67,6 **▲** v 1,9 N vl Střelské Hoštice
 67,4 stupeň ≈ !! kameny
 65,3 **▲** v 1,4 Horní Poříčí
 64,2 **▲** v 1,3 N vp Dolní Poříčí
 64,0][s Dolní Poříčí
 63,2][ž
 62,9 Ú zl Březový p.
 61,4 **▲** v 2,1 N vl
 61,3 △ Ostrovec vl **☰** vl **→** (398 m n.m.)
 60,9][s Katovice vl vp **♩** 1 km vp vodočet vp
 60,5 Ú zp Novosedelský p.
 59,2 Ú zl Střela
 58,9 stupeň z balvanů v 0,6 ≈ st !!
 58,4 stupeň ≈
 58,1 △ Myslivna vl
 56,6 hráz přepadu vl + 50 m stupeň z balvanů ≈ st
 56,0][p △ Podskalí vp **→** vp △ Otava 100 m vl **☰** vl
 vp
 54,8 **▲** v 2,9 X !! Pětikolský **→** vl
 54,6][s Strakonice Ú zp Volyňka **→** vp (390 m n.m.)
☰ Delvita vp
 54,4][potrubí
 54,1][s
 53,9 **▲** v 0,8 !! X v max. poloze Na Křemelce
 (Sklápěcí) **☰** vl
 53,4 kam. práh ≈
 53,4][s vodočet vp
 53,0][ž
 52,4 stupeň ≈
 51,0 **▲** v 0,8 N vl Slaník △ vl **☰** vl
 50,1 **☰** vl
 50,0 Slaník vl
 48,0][s
 47,5 stupeň ≈
 45,9 **☰** vl
 45,5 **▲** v 1,3 N vl Štěkeň
 45,4 △ Štěkeň vl
 43,7 vodní plocha jedte vl
 43,5 **▲** v 1,6 Přeborovice
 43,2][s Čejtice
 43,1 **☰** 100 m vp **☰** 600 m vp
 40,8 **▲** v 0,9 ≈ vl Pangl
 40,1 **▲** v 2,1 N vp Jirkal
 39,1 Ú zp potok **☰** Sudoměř 500 m vp **♩** 400 m vp
 39,0 peřej WW II 200 m !!
 37,5 kam. práh ≈

37,0][s Kestřany
 37,0 stupeň ≈ st !! kameny
 34,8 **▲** v 1,3 N vl Zátavský mlýn
 33,3 stupeň z balvanů (brod) ≈ st !!
 32,8 △ na soutoku vp **☰** vp **→** (362 m n.m.)
 Ú zp Blanice
 31,9][potrubí
 31,1][s
 27,0 **▲** v 1,7 N vp Václavský
→ vp vl (358 m n.m.)
 26,4][ž][p + 30 m][s
 26,1 Městský ostrov
 26,0][p Písek vp
 25,8 **▲** v 1,4 N vp Podskalský
 25,5][p (gotický)
 25,1 **▲** v 1,2 N vp Válcový][s
 24,6][p
 23,9][s
 23,0 peřej 100 m
 19,4][p + 20 m **▲** v 1,0 N vp Heringův mlýn
→ vp (353 m n.m.) zač. max. vzdutí VN Orлік
 19,3 △ Vrcovice vp
 18,9 **▲** U Cajců poškozovaný, provalený !! ≈ vl vp
 18,6 **▲** Sulan poškozovaný
 17,1 **▲** Smetiprach provalený vp

Zdroje informací

- ???

Hospoda Řeka:

Jméno podniku
 Otevřeno: denně kromě Po jinak
 Otevírací doba v týdnu
 Panák: 0.05 0.04
 Teplá jídla od do

Zpracoval:

přes víkend
 Rok:
 Ř.km

Jídelní lístek

Pivo 10	Útopenec 100g
Pivo 12	Tlačenka 100g
Pivo černé	Párek 100g
Rum	Polévka
Fernet	
Becher	
Čaj	
Soda	

Poznámky:

Kemp Řeka:

Zpracoval:

Rok:

Jméno tábořiště Ř.km Typ: organizované nouzové divoké nutná předběžná individuální domluva V provozu od do Provozovatel Adresa, tel. Možnost příjezdu Ano NeMožnost parkování Ano NeZákladní potraviny V kempu <500m <2km NeHospoda nebo občerstvení V kempu <500m <2km NeDřevo Běžně v lese Málo Pouze prodej Voda Ne Studená Teplá Záchody Ne Suché Ano umývárny Ne Ano Sprchy

Ceník

Osoba	
Děti od do	
Lod	
Stan (malý/velký)	
Přístřešek (malý/velký)	
Auto (osobní/nákladní)	

Poznámky:

10

Půjčovna Řeka:

Zpracoval: hřil Rok:

Jméno Ř.km V provozu od do Provozovatel Adresa, tel.

Ceník

Lod	
Kajak	
Doprava	

Poznámky:

11

Používání informací zveřejněných v tomto dokumentu ke
 komerčním účelům podléhá písemnému souhlasu
 vydavatele. Případné opravy nebo doplňky pošlete nebo
 osobně doručte na libovolnou z následujících adres:

© **Honza Vodička 1997 – 2006** Šíření této kilo-
 metráže je povoleno pouze pro nekomerční účely, a
 to pouze v kompletní a nezměněné podobě. Aktuální
 podobu najdete na <http://km.webz.cz/>. Těmtěž se
 dozvíte podrobnosti o podmínkách komerčního využití
 kilometráže.

12