










# Lužnice 2003

Seznam hospod	
Půjčovny lodí	
Vodácká tábořiště	
Turistické ubytovny	
Informační střediska	
Služby pro motorizované	
Nemocnice	
Kultura	
Kilometráž	

V ruce držíte výtisk kilometráže Lužnice pro léto 2001.

Tato kilometráž vám pomůže nejen v případě, že potřebujete naplánovat cestu po Lužnici, ale i tehdy, když už máte trasu naplánovanou a sháníte pomůcku pro lepší orientaci během plavby.

Najdete zde místa, kde se plavba po Lužnici běžně začíná a končí, zjistíte, kde si nakoupíte potraviny pro další cestu, můžete si rozvrhnout návštěvu přírodních i kulturních zajímavostí v okolí řeky.

Umožní vám pohodlně odhadnout, jak velkou vzdálenost už jste za den urazili, kde je nejbližší jez, tábořiště, hospoda, apod.

Další podstatnou informací jsou zkušenosti jiných vodáků, kteří už řeku jeli před vámi, a které vám tedy mohou usnadnit řešení některých situací, dozvíte se, kde se přespat dá a kde nikoliv, apod.

Svémi radami a informacemi nejvíce přispěli:

Miroslav Beck

Marek Cozl

Pavel Grauer

Ondřej Omyl Mach — hospody 1997, komplet 2003

Vašek Řehák — hospody a tábořiště 2000

Jirka Vaněček

Za informace, které se v následujícím textu vyskytují, nikdo nehodlá nést zodpovědnosti. Byly zařazeny v dobré víře, že budou někomu užitečné a pokud narazíte na údaje, které

někoho neoprávněně poškozují, či na některé nepřesnosti či neúplnosti, dejte nám, prosím, vědět.

V následujícím textu najdete jednak několik obecných informací o Lužnici a několik konkrétních poznatků z jednotlivých míst. Dále je uveden seznam hospod a konečně kilometráž nejfrekventovanější části toku. Ani jedna z těchto částí si neklade nároky na kompletnost, ale věříme, že se v dalších letech podaří, především díky dobrovolné spolupráci dalších lidí, shromáždit větší objem informací.

### Značky použité v popisu řeky

Místa podél řeky jsou v jednotlivých částech, stejně jako v kilometráži, řazena po proudu, tj. podle klesajícího čísla říčního kilometru.

Říční kilometr je uveden číslem v rámečku, např. takto:

tábořiště 124,6

Následují poznámky a postřehy pocházející od různých autorů. Pro snadnější odlišení původu informací je zavedeno následující značení:

■ tímto symbolem jsou uvozeny odstavce, jejichž jsem autorem. Ručím za to, že při jejich psaní jsem se snažil o maximální přesnost a pravdivost (to ovšem neznamená, že se mi to vždy muselo povést)

● tímto symbolem jsou uvozeny odstavce od jiných autorů, o jejichž pravdivosti nemám důvod pochybovat

Kromě toho se u každého nově zařazovaného odstavce pokoušíme určit, ke kterému roku se informace vztahuje, a to pomocí čísla v kroužku: ①, ⑧, ...

U seznamu tábořišť jsou použity značky s následujícím významem:

✉ Kontakt na provozovatele

🗑️ Kiosek / hospoda v blízkosti kempu

🍷 Potraviný v blízkosti kempu

🚰 Splachovací / chemické WC

🚽 Suché WC

🚰 Pitná voda

🚰 Teplá voda

🚰 Umývárna

🚰 Sprchy

⌚ Provozní doba

🅑 Možnost parkování

## Informace o Lužnici

### Lužnice 2003 (po povodni)

(OOM ③) - povodeň ze srpna 2002 na Lužnici zanechala své stopy, ale nijak výrazné. Na několika místech (k rozvodu Staré a Nové řeky) je vidět, že si voda udělala koryto jinde, nicméně teď již teče tak jak má. Vlastní tok není nijak zanesen (spíš naopak), horší je to s břehy. Čím níže po toku, tím větší objem naplavenin kolem břehů, počínaje stromy (to by ještě šlo), přes prkna, střechy chatků až po "bordel" (igelity, lahve, pneumatiky). Nejhorší je to dle mne pod Tábořem, kde i vzhledem k obtížnému přístupu postupuje odstraňování škod pomalu. Na zařízeních pro vodáky se povodeň podepsala (neexistuje zdá se kemp U hájku ve Skalici [56,9]), ale spíše pozitivně (staré smetené zařízení bylo nahrazeno novým - Metel, Dráčov, Roudná, Suchomel, Dobronice – hospody).

### **Lužnice 2003**

(OOM ③) - nevím, zda v souvislosti s povodní, ale zdá se, že řeka se nám o cca 500m natáhla..., na několika místech (Pilař, roztok,...) jsou osazeny (nové) kilometrovníky, které poněkud nesedí s údaji v kilometrážích (jak s původní touto, tak např. s modrým Vodácký průvodce - Lužnice, vydání 2000). Kde to šlo, snažil jsem se kilometráž vztáhnout k těmto "pevným" bodům.

### **Suchdol [125,0]**

- Tábořiště se nachází na severním konci Suchdola, první odbočka doleva za cedulí "Suchdol" na silnici E49 ve směru od Třeboně. Od nádraží se na tábořiště dostaneme podél kolejí k přejezdu (směr Třeboň), od přejezdu doprava. Autobus do Suchdola jede z Třeboně kolem 13, z Jindřichova Hradce 12, z Budějovic čtyřikrát, poslední kolem 17
- Nejbližší potraviny jsou na hlavní silnici, z tábořiště přes most po silnici.
- Do města se dostanete, když půjdete po hlavní doleva cca 2 km. Je tam nonstop bankomat ČS, Kino Club (otevřeno dvakrát týdně), Lahůdky Mráček mají v neděli od 15 do 18. Jedna večerka s nepravidelnou otevírací dobou je na AN.

### **Úsek před Starou Hlínou [104,0 – 100,0]**

• ① (srpen – Pavel Grauer) Koryto před Starou Hlínou (úsek zhruba 3-4 km v území chráněné krajinné oblasti) je absolutně neprůjezdné. S velkými obtížemi se dá dostat až k samotě před Starou Hlínou. (vlevo, cca 100 ř.km) Vrbičky o průměru 10 cm a více v celé šíři koryta. Pro informaci dodávám, že jsme se tím houštím prodírali zhruba 3 hodiny (místy někteří z nás plavali raději vedle lodi). Jelikož se jedná o CHKO vypadá to zřejmě, že situace, která tam panuje, bude asi situací trvalou. Jde o to, že koryto není zapadané stromy, ale hustě zarostlé křovinami a stromky. Jak to vypadá dál pod Starou Hlínou, přesně nevím, možné je, že koryto je před Rožmberkem také zarostlé, z mostu ve Staré Hlíně, kde končí CHKO, jsme viděli úsek dlouhý zhruba 0.5 km a zdál se vyčištěný.

Jedna ze šancí, jak se dostat na břeh, je vystoupit na pravý břeh a pokusit se loď přetáhnout přes louky na silnici, nebo dojet skoro až ke Staré Hlíně, kde se dá vystoupit na levý břeh. Výstup je možný až u samoty (nevím, jak se to tam jmenuje, ale v mapě je to znázorněno, cca 100 ř.km – levý břeh). K tomu se vztahuje další problém, buď musíte mít vlastní dopravní prostředek, kterým si loď přepravíte do kempu v Lužnici, nebo se vám musí podařit přemluvit místní obyvatele, aby vám loď přepravili (tak jsme to museli udělat my i parta dalších vodáků, kteří jeli za námi). Toto píšu jako varování pro všechny odvážlivce, kteří by se tam vydali. Doporučoval bych vůbec se na Starou řeku nevydávat (nebo si vzít s sebou motorovou pilu, což by asi nepochopili ochranáři :)).

- ② (22.6.) Vrby před Starou hlínou prosekané, jen pár jich je před Rožmberkem.

### **Stará hlína** 97,7

- Podle informací místních je možné domluvit spaní na některé zahradě

### **rybník Rožmberk** 96,0 – 93,2

- ① obtížné přenášení(hráz), pod ní plavba v bahnitém korytu většinou bez vody

### **Lužnice** 91,2

- Konzum Alena má malý výběr zboží, otevřeno Po 6:30-11, Út-Pá 6:30-11 14-17 So 7-11 Ne 9-11

### **Vlkov** 80,0

- Dobře zásobený obchod 8-18

### **Veselí** 74,8

- ve Veselí jsou dvě večerky, jedna na třídě ČSA 209 má 7-21, druhá na nám. TGM 133 7-21:30

### **Tábor – Lužničanka** 39,1 – 27,3

- ① nejhezčí úsek Lužnice, při SV sjízdné jezy, peřeje, relativně daleko od civilizace

### **řetězový most** 24,1






- technické kouzlo – převezen z Vltavy

### **Dobronice** 20,0


- ③ - obchod jen v pondělí a středu 8-11

## **Vodácká tábořiště**






### **Suchdol** 125,0 ①

☎ 0606/562402    ve městě   (hrozný) dřevo nutno koupit Osoba 20,-, děti, důchodci 12,-, stan 15,- / 30,-, auto 20,- / 40,- , okamžitě se hlásit (jinak pokuta za výběr 10,-) ; půjčování lodí






### **Pilař** 117,0 ①

nouzové tábořiště 

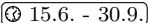
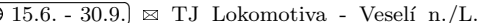





### **Majdalena** 113,2 ①

 celoročně ☎ 0333/787142     chatky, karavany Osoba do 6 / 15 / 18 / víc ... 6 / 10 / 11 / 14, stan 16,-, auto 20,- / 50,- , poplatek za výběr v terénu 20,- ; půjčování lodí

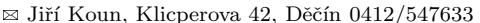






### **Lužnice** 91,2

- 0333/792402 osoba 20,- stan 25,-     

### Veselí **75,4**

Ostrov    
 0363/581121      málo dřeva Osoba do 15 / do 18 / starší 10,- / 20,- / 30,- Stan 30,- Přístřešek 15,- Auto 20,- Nákladní , Bus 60,- Pes 20,- Karavan 50,- Motorka 15,-

### Veselí **74,8**

     
 (   bez dřeva, přístup k pitné vodě a do sprch 8-12, 19-22 Osoba 20,- Dítě 10,- Stan 25,- / 40,- Přístřešek 15,- / 20,- Auto 25,- Pes 8,-





### Dráčov **69,1**

- 0363/521037


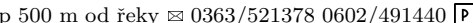



### Soběslav **65,0**

- kemp a chatová osada; na druhé straně řeky před pěší lávkou výborná restaurace s terasou


### Skalice **56,9**

-  "nenalezeno" • ve Skalici U Rumcajse    ... 10,-  

### Roudná **56,5**

-  kemp 500 m od řeky    
  v Roudné

### Roudná - jez **56,0**

-  po dohodě s majitelem (přes stánek s občerstvením) možno přespat na louce za stánkem





### Sezimovo Ústí **46,5**

- hospoda 200m vp do kopce za lesíkem



### Sezimovo Ústí **45,5**

- 0361/275760 soc. zař. osoba 20,- stan 15,-




### Tábor **39,7**

Suchomelův ostrov  – dobré   mimo provoz  jen o víkendech (nevadí, jsme uprostřed města Tábora); omezený prostor k táboření (ostrov); ideální začátek pro sjetí úseku Lužnice WW1



### Harachovka **37,0**

-   výborná restaurace, dobré WC, občas živá country kapela; příjezd autem možný z Tábora (2,5 km)

### Matoušovský mlýn **33,4**

-    WC dřevěné, v umývárkách nepitná voda, v restauraci na WC pitná jen po převaření • osoba 15,-, stan 20,-

### Bečice – Lužničanka **27,3**

-  , pěkná  na tábořišti a další na nedalekém kopci

### Bečice **27,0**

- 0361/97452 chatky, karavany

### Bečice **27,0-25,0**

- 0361/97298 soc. zař.
- 0361/251242 soc. zař.

### Dobronice - Na Papírně **21,9**

- ③ rekreační zařízení UK a rozlehlé tábořiště; 🗑️ (jídla na objednávku předem); drahé ubytování; komunikativní správce (slevy se dají prosadit); hřiště, půjčovna sportovních potřeb (většina zdarma) - doporučuji těm, kteří preferují kvalitu před cenou 🚰 🚰 (zdarma) 🚰 (③ - nefunkční, opravuje se)

### Dobronice 19,5 ③

- 🗑️ až za vsí

### Na Říhovkách 13,4

- soc. zař.

### Bechyně 12,2 ③

- nouzové tábořiště

### Židova strouha 9,4

- podobná charakteristika jako tábořiště Na Papírně 21,9 (③ - nefunkční, opravuje se)

### Nový Dvůr 0,6

- kemp - hřiště 🅑 🗑️ 🚰 🚰 🚰; služby a vlak v Týně nad Vltavou (2,5 km proti proudu Vltavy - po VN Kořensko)
- u kempu je Lužnice oddělena cca 3 metrovou hrází od zatopené pískovny, za níž je travnatá pláž kempu
- do kempu se dá dostat buď po Lužnici do Vltavy a odtamtud do pískovny nebo přenesením hráze (ušetří se 1 km pádlování po přehradě)

### Soutok 0,0 ③

- nouzové tábořiště na rožku...

### Weinzettlův mlýn Nová řeka 3,8

- Rudolf Kolář, Mláka 378 17, 0333/791153 • ③ stan 25,-, osoba 20,-

### Hamr 8,6 Nežárka ①

- organizované tábořiště, provozuje OÚ Val; možnost parkování, občerstvení v místě, potraviny ve vesnici So 9-11, 14-18, Ne 14-18 slšný výběr; suché záchody (hnus), voda ne; osoba 8,-, dítě 4,-, loď 3,-, stan 10,- / 12,-, auto 15,- / 30,-; tábořiště nic moc, ale levný, skrz kemp vede silnice

## 🏠 Turistické ubytovny (pro vodáky většinou nepoužitelné)

### Suchdol n./L. 125,0

- U jezera 0331/361799

### Veselí 74,8

- TJ Lokomotiva, zimní stadion 0363/581121 85661
- Domov mládeže Blatské sídliště 108 pouze o letních prázdninách 0363/581638
- Skautský areál na soutoku Nežárky a Lužnice (jenom v srpnu(?)) Jaroslav Bucek, Štěpnice 734/II 0363/86340

### Planá 48,0

- Husova 607 0361/891191-4

### Tábor 38,6

- Bydlinského 2474 0361/254756-9 251583 254756
- Zavadilská 2842 0361/281637 281532

### Bechyně 11,8

- Písecká 365 0361/811035



## Nemocnice, první pomoc, záchranná služba

### Jindřichův Hradec

- První pomoc 0331/22333 U nemocnice 380
- Záchranná služba 0331/511378

### Třeboň

- Ambulance 0333/721497

### Veselí

- První pomoc 0363/85722 Budějovická 148 Po-Čt 17-7  
Pá-Po 15:30-7
- Lékárna U Matky Boží Pomocné nám. TGM 0363/582143  
Po-Pá 7:30-17 So 8-11
- Lékárna Salvia tř. ČSA 579 0363/581082 Po-Pá 7:30-18  
So 8-11

### Soběslav

- První pomoc 0363/521238 P.Voka 159 17:00-07:00
- Záchranná služba 0363/522018 Tyršova 485

### Tábor

- Záchranná služba 0361/253481 251922 Chýnovská 276
- První pomoc 0361/23102 kpt. Jaroše 2000 17:00-07:00

### Bechyně

- První pomoc 0361/811048 Čechova 298

### Pozemní a letecká záchranná služba Č. Budějovice

- 038/56000 6351000



## Půjčovny, doprava a opravy lodí

### Suchdol

- Karel Hloušek 0333/781287 Alšova 493 půjčovna
- D. Winkler 0601/273114, 0333/781802 sídl. 17. listopadu
- Kemp 200,- / den vč. vybavení 0606/562402

### Nítovice

- Lucie Marsová 0331/827528 82697 Nítovice 27 půjčovna,  
doprava

### Veselí

- Veronica ① 75,2 0363/582340 0603/242669  
✉ Gyűrüsiová Marcela Na Štěpnici 734  
<http://www.vtrcomp.cz/veronica> ☎ 15.4. – 15.10.

Lod' červen 110,- červenec – srpen 130,- Doprava 10,- /  
km pouze cesta naložení vleku pádlo 20,- barel, pytel 15,-  
vesta 20,-

- Půjčovna vodáckých potřeb 0363/582084 581191 Na  
Štěpnici 735

- Úschova a skladování lodí 0363/581121 Stadion TJ Loko-  
motiva

### Tábor

- Dušan Jakubec 0361/281519 0603/521772 Skálava 2654
- Jokota 0361/253114 02/4015966 Budějovická 1178

### Bechyně

- Jola Josef Macásek 0361/961614, 0602/954084 Na Libuši  
625 půjčovna lodí a raftů (150,- vč pádel a pytlů za den)

- Marie ① [10,0] Lucie Marsová, Pleše 86 0331/382 697
- ☎ III-IX Štika, Vydra 160,- komplet (pádla, šňůra, houba)  
Doprava po Lužnici paušál 300,-, nad 6 zdarma; Vltava  
paušál 1000,- (všechno dovoz i odvoz) ostatní řeky 4,- / km



## Služby pro motorizované

**125,0 — Suchdol**

- Benzina 05-23

**74,8 — Veselí**

- Tamoil tř. ČSA 0363/581626 581254, JINA TANK tř. ČSA 0363/85404, Italexpress (PB) 0363/85984
- Autodílna Božek nám. TGM 21 0363/85909
- Autodílna Horák Hamerská 2 odtahová služba 0363/581546
- Auto Alex Žišov autoservis, pneuservis 0363/581168
- Autodíly Kovaříková tř. ČSA 146, 0363/581061
- Pneuservis KAJGR U Přejezdu 550 0363/581062
- Autokarosářské práce Josef Karban Zlukovská 633 0363/581054
- Autopůjčovna Autobazar Dvořák tř. ČSA 0363/581637

## Peněžní ústavy

**Suchdol [125,0]**

- ČS nonstop bankomat

**Veselí [74,8]**

- Agrobanka nám. TGM 108 0363/581002 8-16
- KB Malé náměstí 13, 0363/581057 85634 8-16
- ČS nám. TGM 24 0363/581190 Po,St 8:30-17 Út,Čt 8:30-13:30 Pá 8:30-16 bankomat nepřetržitě
- Pošta tř. ČSA 582, 0363/581102-03 86044 Po-Pá 8-17 St 8-18 So 8-10

**Tábor [39,6]**

- bankomat



## Muzea, galerie, hrady, kina, apod.

**Suchdol [125,0]**

- Kino Club 0333/781116

**Veselí [74,8]**

- Kino tř. ČSA 0363/85205
- Husitské muzeum Weisův dům nám. TGM 0363/85376 IV-IX kromě Po 8:30-15:30

**Bechyně [11,0]**

- Kino 5. května 798 0361/961705

**Týn nad Vltavou [0,0]**

- Kino



## Informační střediska

**ČSAD**

- spoje v jižních Čechách ČSAD Soběslav 0363/521308
- spoje v ČR ČSAD Tábor 0361/253898 581188

**Veselí**



- náměstí T.G.Masaryka 25, 0363/86322 VII-VIII: Po-Pá 8-17 So 9-12 IX-VI: polední pauza 11:30-12 Po,St 8-17 Út 8-15:30 Čt,Pá 8-14
- nádraží (informace o spojích) 0363/85215

### Soběslav

- 0363/3129

### Tábor





- 0361/252385

### Bechyně

- 0361/961822

#### Značky použité v seznamu hospod

Kromě značek použitých v předchozím textu můžete v seznamu hospod potkat ještě následující:

-  Sezení / stání pod širým nebem
-  Sezení pod přístřeškem
-  Sezení ve zděné (vytápěné) budově
-  Teplá jídla

## Seznam hospod

### Suchdol n. Luž.

- Restaurace Na Štaci (nádraží) ⑨ 125,0  
 v týdnu 10-22, přes víkend -24  do 21:30  
 Radegast 10... 10,- Kozel 12... 12,- Rum... 16,-  
 Becherovka... 25,- Fernet... 23,- Čaj... 6,- Soda 0,3... 12,-  
 Utopenec 100g... 18,- Polévka... 12,-
- kiosek na tábořišti ① 125,0 ③ denně 8-24  
 Budvar 10... 13,- + kelímek 1,50 Gambrinus 10... 13,- +  
 dtto Rum... 20,- Fernet... 25,- Becher... 25,- Čaj... 8,-  
 Soda... 6,- Párek... 20,- Tlačenka 100g... 14,- Hranolky +  
 tataraka... 18,- + 6,-
- U Jezárka ⑨ 125,0 ③ přes týden 10-22, víkend 11-24  
 do 20  
 Regent 10... 10,- Čaj... 6,- Polévka... 13,-
- Bistro ⑨ 125,0 ③ Út-Čt 12-21 Pá,So 16-24  
 Regent 10... ?

### Majdalena

- Občerstvení ① 113,2 ③ do 23  
 Regent 10... 10,- Rum... 13,- Fernet... 23,- Becher... 25,-  
 Soda 1dcl... 1,- Vodka... 20,- Párek Sekaná Tlačenka

### Stará hlína

- Restaurace ⑨ 97,7 ③ od 15, někdy od 13  
 Radegast... 10,- Rum... 15,- Párek... 17,60 Salám s cibulí  
 150... 27,- Zavináče... 15,60

### Lužnice

- Kemp ⑨ 91,2 nevaří (jenom polívka a párek)  
 Radegast... 10,50
- Hostinec U Olšů ⑨ 91,2 otevřeno od 17, studená  
 kuchyně  
 Gambrinus... 9,50 Limo... 4,-

## Vlkov

- Hospoda ⑨ 80,0 vaří  
Gambrinus...?

## Mláka

- Kemp ① 3,8 Nová řeka Ⓞ 8-24 konec otevírací doby razantně vyžadovaný (zhášení,...)  
Rum... 15,- Fernet... 22,- Becher... 22,- Čaj... 8,-  
Kafe... 8,- Svařák 0,5l... 55,-
- ③  
Regent 10... 14,- Klobása 100g... 25,- Víno... 20,-  
Utopenec... 25,- Polévka... 15,-
- Penzion u kostela ⑨ 3,8 Nová řeka ve vesnici cca 500 m od tábořiště  
Regent 10... 10,- Regent 12... 12,- ostatní... dražší
- Ranč ⑨ 3,8 Nová řeka normální hospoda  
Regent 10... 10,- Regent 12... 12,-
- Motorest ① momentálně (léto 2000) otevřeno, jindy (např. léto 99) zavřeno, otvírá se jak si kdo pronajme

## nad soutokem

- Bar u Gotwalda ① 1,8 Nová řeka (laguna vlevo, pak do kopce — vypadá to jako klasickéj předrevoluční betonovej megalomanskej pijonýrskej tábor — hodně cedulí od řeky) Ⓞ IV-IX otevřeno nonstop Ⓞ občas  
Starobrno 11... 11,- Rum... 15,- Fernet... 20,-  
Becher... 23,- Víno... 18,- Utopenec Tlačenka

## Jemčina

- ① 23,8 Nežárka od jezu směrem k ohradě,  
Ⓞ 10-14:30, 17-23  
Budvar 10... 12,- Regent 12... 14,- Rum... 15,-  
Fernet... 20,- Becher... 20,- Víno... 18,-
- Konibar ⑧ cca 200 m od řeky  
Budvar... 15,-

## Metel

- Kiosek na Metelu ① 11,4 Nežárka  
Rum... 20,- Fernet... 22,- Becher... 22,- Čaj +  
citron... 7,- + 3,- Víno... 20,- Utopenec... 15,-  
Slaneček... 10,-
- Kiosek na Metelu ③  
Gambrinus 10... 13,- Plzeň 12... 18,- Párek... 25,-  
Klobása... 35,- Dobrá voda... 21,-

## Hamr

- U Krakonoše ① 8,6 Nežárka  
Ⓞ denně 16-22, přes víkend 15-24, zahuleno (spíš místní, než vodáci)  
Samson 10... 11,- Regent 10... 11,- Víno... 18,-  
Zelená... 15,- Utopenec Tlačenka
- U Koloušků ③ 8,6 Nežárka  
Ⓞ denně 16-22, přes víkend -24 (Ne -23) Ⓞ do 21/22  
vypadá vcelku slušně, zvládají i velký nápor vodáků za deště  
Becher... 25,- Čaj... 7,- Soda 1dcl... 1,- Vaječňák... 15,-  
Guláš... 40,- Tlačenka
- U Koloušků ③ dobře vaří

Gambrinus 10... 13,- Rum... 15,- Fernet... 20,-  
Smažák+hran... 58,- (velkej)

### Krkavec

- Napako ① 3,8 Nežárka ③ do 22 Jídla vypadají dobře, pomalejší obsluha; kuchyně pro chatovou osadu  
Regent 10... 12,- + 2,- Regent 12... 14,- + 2,- Víno... 16,-  
Polévka (obří)... 10,- Teplá jídla... 40,-

### Veselí n. L.

- Kulturní dům ① 75,4 ③ denně 9-22 ④ 9-22 🏠  
Pivo 10... 13,- Pivo 12... 18,- Rum... 18,- Fernet... 26,-  
Becher... 26,- Čaj... 10,- Soda... 3,- Párek... 21,-  
Polévka... 12,- Guláš... 35,- teplá jídla dle přání
- Občerstvení ① 1,1 Nežárka ③ Ne-Pá 11-21 So 11-24  
za nepřízně počasí zavřeno  
Gambrinus 10... 11,50 Plzeň 12... 16,50 Rum... 16,-  
Fernet... 22,- Becher... 23,- Utopenec... 14,- Párek... 17,-  
Klobása... 24,-
- Pivnice Arabela ① 74,8 ③ do 23 🍴  
Gambrinus 10... 11,- Vaječňák... 20,- Griotka... 20,-  
Soda... 6,- Víno... 20,-
- Restaurace Na soutoku ⑨ 74,8
- Nádražní restaurace ⑨ 74,8 ③ Po-Čt 7-20 Pá-Ne 7-21
- Restaurace Beseda ⑨ 74,8  
③ Po-Čt 10-21 Pá-So 10-22 Ne 10-19
- Restaurace Zvon ⑨ 74,8 10-22 vinárna  
③ Pá-So 19:30-3
- kemp ⑦ 74,8

### Dráchov

- Hospoda ③ 69,1 za jezem přejet řeku, vystoupit před mostem a asi 250 metrů zpět po silnici - NE DO MLÝNA (drahej a luxusní, obsluhuje jen ubytované)- mizerná a neochotná obsluha - o 5 vodáčích tvrdila že jsme zájezd a máme se předem objednat), ③ otevřeno od 16:00

### Skalice

- U Rumcajse ⑨ 57,1 500m vl od lávky  
③ 11:30-24 Ne -22 🍴 do 23  
Samson 10... 10,- Utopenec... 15,- Polévka... 10,-

### Roudná

- autokemp ③ 56,5
- na Jezu ③ 56,0  
Platan 10... 13,- Špíz... 35,- Párek... 20,-

### Planá n./L.

- Občerstvení u jezu ⑦

### Tábor

- Suchomelův ostrov (tábořiště) ③ 39,7 ochotný, výběr, sranda  
Gambrinus 10... 14,- Párek... 15,- Smažák+hran... 45,-
- levý konec mostu ③ 39,7 vařej od 14:00 pokud se nevožere kuchař, dle vývěsky slušný ceny
- pravý konec mostu ③ v Ne zavřeno

### Matoušovský mlýn

- Matoušovský mlýn ③ 33,4 obsluha nic moc  
Gambrinus 10... 15,-

## Lužničanka

- ESO ⑦ 27,0 (na začátku tábořiště)
- Salón Lužnice ③ 26,5 (druhé tábořiště)  
Gamrinus 10... 14,- Tatranka... 7,-

## Dobronice

- občerstvení před jezem ③ 20,0 9-21  
Staropramen 10... 15,- Bramboráčky se zel... 35,-
- Penzion U jezu ③ 20,0 asi výměna majitele - super  
Guláš+4HK... 50,- Gamrinus 10... 14,-

## Bechyňe

- Pod Skálou ⑨ 11,0 teplá jídla  
Gamrinus 10... 11,- Rum... 15,- Fernet... 25,-  
Becher... 25,- Víno... 20,- Čaj... 8,- Soda 0,3... 6,-  
Tlačenka... 15,- Párek... 15,- Polévka... 10,-

### Značky použité v kilometráži

Co se týká samotné říční kilometráže, jsou značky zde použité pokud možno standardní (tj. stejné jako v jiných kilometrážích), když nebylo možné použít značku standardní, snažili jsme se alespoň o maximální intuitivnost:

▣	Jez, propust vp	🚩	Železniční zastávka
◼	Jez, propust vl	🚉	Nádraží
▣◼	Jez, propust uprostřed	🍴	Restaurace s jídlem
▣	Jez	🗑️	Hospoda nebo kiosek (max. párek)
↑	Přenášení jezu	🏰	Zámek
X	Nesjízdný	📄	Zřícenina
!!	Nebezpečí	+	Kostel
][p	Pěší lávka	⊙	Rok
][ž	Železniční most	▣	Další údaje v textové části
][s	Silniční most	🛒	Obchod (potraviny)
➔	Obvyklý konec plavby		
➔	Obvyklý začátek plavby		

## Lužnice

- 146,2 ▣↑ v 2,1 N vl Nová ves vl 🎵 300 m vl ⊕ vl  
➔ vl (463 m n.m.)
- 136,7 ][s Halámky vp ➔ vl (456 m n.m.) 🛒 500 m vp
- 133,3 ↑ ▣ v 2,0 N vp Na Primáně
- 132,9 ][p
- 127,5 ▣ stupeň ≈
- 126,7 ↑ ▣↑ v 1,9
- 126,6 ][s Suchdol n./L. vl 🎵 300 m vl (ČD — lodě)
- 126,0 ▣ v 1,1 stupeň
- 125,1 ][s
- 125,0 △ vp ➔ vp 🎵 600 m vl
- 123,0 Ú vp Dračice
- 117,5 ][ (potrubí)
- 117,2 ↑ ▣ v 2,9 X Pilař △ nouzové vl 🗑️ 150 m vl
- 117,0 ][s ⊕ 1 km vl Chlum u Třeboně 4 km vp 🎵 1 km vl

- 115,7 ■ stupeň ≈ st  
 115,6 Ú zp Koštěnický potok  
 113,3 ☰ vl  
 113,2 △ vl Majdalena vl † vl  
 113,0 ■ stupeň za SV ≈ přetahování vl  
 111,8 ]P  
 109,8 ■↑ v 2,1 rozvodí ]P  
 104,0 začátek těžko průjezdného / neprůjezdného úseku  
 (viz komentáře k řece)  
 97,7 ]S Stará hlína vp ☰ vp  
 96,0 počátek vzduť Rožmberk (426 m n.m.)  
 93,2 ■↑ v 5,0 X hráz Rožmberk  
 91,2 ]S Lužnice vl △ vp  
 90,6 ↑■ v 2,2 ]P  
 89,0 ]P  
 87,0 ]S Klec vp  
 86,4 ]P ✂ 200 m vp † vp  
 85,8 ]P stupeň ≈  
 85,4 ↑■↑ v 2,6 Frahelž při sklopení ≈  
 83,8 ]S Frahelž vl ♣ 50 m vl  
 83,3 ]ž  
 83,2 ■ ■ 2 stupně za VV ≈  
 81,2 ■ stupeň ≈ prohlédnout z p břehu  
 80,4 ]P  
 80,0 ]S Vlkov vp ♣ 1 km vp  
 79,3 ■ stupeň ≈  
 78,5 ]P  
 75,9 ]ž ♣ 100 m vl Veselí vl  
 75,0 Ú zp spojovací kanál s Nežárkou  
 74,9 ]S za VV nutno přenést ♣ 1,5 km vp (ČD — lodě)  
 74,8 ■↑ v 2,5 X △ Ostrov vp →■ vp (405 m n.m.)  
 74,5 Ú zp Nežárka  
 69,2 ■□↑ v 1,5 X !! Dráchov vl  
 69,1 ]S △ vp  
 67,1 ↑□■ v 1,6 Čejnov dl N vl  
 65,0 △ vl  
 64,7 ]P ✂ vp Soběslav vp ♣ 500 m vp (ČD — lodě)  
 64,2 Ú zp Černovický p. † vp  
 63,8 ■□↑ v 1,0 mělčina vp  
 63,5 ]S  
 62,2 ■ Špačkův mlýn ostrov jed'te vl; vp: ↑□■ v 1,5  
 N vp propust většinou zavřená vl: ↑■ za VV ≈  
 59,7 ]S Klenovice vp  
 57,4 ]P Skalice vl † vl ✂ vl  
 56,0 ■□↑ v 1,5 Roudná vp ♣ 1 km vp (ČD — lodě)  
 53,4 ■ 3 nízké stupně ≈  
 53,1 ■ stupeň ≈ vl vp

- 48,0 ▲■ v 1,5 X N vp Planá n. Luž. vp  
 ● 400 m vp (ČD — lodě) ✂ vp
- 47,8 ]]s
- 45,7 ■▲ v 1,2 Soukeník za SV ≈
- 45,4 △ vp ☰ 200 m vp do kopce ✂ vp Sezimovo Ústí  
 vp ● 1 km vp (ČD — lodě)
- 43,6 ]]p ✂ ♂ vp Sezimovo Ústí vp Ú zp Kozský p.
- 43,2 ▲■ v 1,5 N vp propust většinou uzavřená
- 42,2 ]]s
- 40,6 ]]ž Tábor vp ● 500 m vp (ČD — lodě) ✂ ♂ vp
- 40,5 ■▲ v 1,5 N vp
- 40,0 ■▲ N vl za SV ≈ vl
- 39,7 △ Suchomelův ostrov vl ▶ vl
- 39,5 ]]s ✂ vl ♂ ▲ vp
- 39,1 ▲■▲ v 1,4 N vp
- 38,6 ]]s Tábor vp ✂ ▢ vp
- 38,3 ▲■ v 1,1 N vp propust trvale uzavřena za VV ≈  
 ♂ vp
- 37,5 ▲■ v 1,3 Na Papírně ▲ Klokoty 400 m vp
- 36,8 ■ v 1,0 Benešův mlýn zbytky jezu ≈
- 37,0 △ vp ✂ Harrachovka vp
- 35,9 ]]p Riviera vp dl peřej
- 34,9 ■▲ v 1,0 N vp poškozený jez Kvěchův mlýn  
 skála vl !!
- 34,7 peřej kamenné pole Stádo !! jeďte vp
- 33,4 ▲■ v 1,0 N vp Matoušovský mlýn peřej 200 m  
 △ vp ✂
- 31,4 ■ v 0,7 zbytky jezu Bredův mlýn ≈ jeďte vl
- 29,4 ▢ Příběnice vl ▢ Příběničky vp
- 27,3 ■ v 1,5 X Bejšovcův mlýn
- 27,0 △ vl Bečice vl ✂ vl Lužničanka ▶ (370 m n.m.)
- 26,5 △ vl Salón Lužnice ✂
- 25,8 ■ v 1,4 Suchomel zbytky jezu
- 24,1 ]]s
- 24,0 ▲■▲ v 0,7 U Marků
- 21,9 △ ostrov ■ v 1,6 vl vp Na Papírně propust vl za  
 VV !! přenášení vl ▲■ vp ▲■▲
- 20,0 ▲■ v 1,5 N vp Dobronice vp ✂ vp ♂ 800 m vp ▢  
 vp
- 19,8 ]]s
- 19,5 △ vp Dubí
- 15,5 ]]s Hutě vl
- 13,4 △ vl Na Říhovkách
- 12,2 △ vp
- 11,8 ]]s Bechyně vp ● 1 km vp (ČD — lodě)  
 ▶ (360 m n.m.)
- 11,6 ■▲ v 1,4 N vp Horní mlýn
- 10,9 ]]s ✂ ♂ ▲ vp lázně(?)
- 10,7 ■▲ v 1,3
- 10,6 Ú zp Smutná

- 9,0 Ú zl Židova strouha  
 7,1  $\blacksquare\uparrow$  v 1,5 N vl Červený mlýn propust !!  
 5,0 začátek plného vzduť VD Kořensko  
 4,2 ][s Koloděje n./Luž. vl vp  $\oplus$   $\hat{\uparrow}$  vp  
 4,1  $\blacksquare$  v 1,5 přetahování vl při plném vzduť VD  
 Kořensko zatopen  
 0,6  $\triangle$  Nový Dvůr  
 0,0 Ú zp do Vltavy na ř. km 202,2  $\rightarrow$   $\blacksquare$  (350 m n.m.)

## Nová řeka a Nežárka

- 13,3 Rozvodí za MV přetáhnout vl  
 12,5 ][P  
 8,7 samota Leština vl  
 7,5 ][s Stříbřec 1 km vp  
 5,0 Krávozna vl  
 3,8  $\triangle$  vl  $\blacksquare\uparrow$  v 2,5 Weinzettlův mlýn (Starý Hamr)  
 Mláka 1 km vl  
 2,4 ][s Stráž n. Nežárkou 3 km vp  
 1,5 Nový Řadov  $\triangle$  vl  
 0,0 Ú zl do Nežárky na ř. km 25,1  
 25,1 Ú zl Nová řeka  
 23,8  $\blacksquare\uparrow$  v 2,5 N vl  $\hat{\uparrow}$  vp Jemčina  
 23,3  $\blacksquare$  stupeň  $\approx$   
 22,7 ][s Novosedly n. Nežárkou 2 km vl 3 \* stupeň  $\approx$   
 21,0  $\blacksquare$  2 stupně  $\approx$  vp vl  
 19,7 Zadní dvůr vp  
 14,6 ][s  
 11,4  $\blacksquare\uparrow$  v 1,8 dl N vp Metel ][P  
 8,9 ][s Hamr vl  
 8,8  $\uparrow\blacksquare$  v 1,1 X !! přetah vp  
 8,6  $\triangle$  vp ???  
 8,3  $\blacksquare\uparrow$  stupeň za SV  $\approx$  vp přetahování vp st  
 3,8  $\uparrow\blacksquare$  v 1,6 N vp Krkavec  
 3,7 peřej jed'te nejlépe vp  
 2,3 ][ž  
 1,8 ][P  
 1,1  $\blacksquare\uparrow$  v 1,3 spojovací kanál s Lužnicí vl  
 1,0 ][ž  
 0,4 ][s Veselí nad Lužnicí vl vp  $\text{✂}$  vl  
 $\bullet$  1,5 km vp (ČD — lodě)  $\rightarrow$   $\blacksquare$  (405 m n.m.)  
 0,2  $\triangle$  vl  $\rightarrow$   $\blacksquare$  vl (405 m n.m.)  
 0,0 Ú zp do Lužnice na ř. km 74,5  $\triangle$  vl

## Vltava

- 204,4  $\uparrow\blacksquare\uparrow$  v 1,2 U Býčků Týn n. Vltavou vl vp  
 $\bullet$  500 m vl  
 202,2 Ú zp Lužnice  $\triangle$  vp

201,0 ■■↑ v 4,7 VD Kořensko  
 198,5 Pašovice vp Újezd vl  
 196,0 Hladná vl vp !! zbytek pilíře mostu  
 191,1 △ vp Horní Lipovsko  
 187,7 △ vp Boudy Písečná Smoleč vp  
 186,0<sup>†</sup> vl Svatý Jan Chřešřovice 1,5 km vl  
 182,5 △ vp ]<sup>s</sup> Podolsko vp Temešvár 1 km vl  
 181,0 Pazderna vp Červená n. Vltavou vp  
 ● 500 m vp (ČD — lodě) →■ (352 m n.m.)

## Seznam oficiálních distributorů kilo- metráží pro rok 2003

- Honza Vodička, Pujmanové 46, 140 00 Praha 4  
(**všechny řeky**) Možnost zaslání aktuálních kilometrů  
dle požadavku, 10,- za 1 list (oboustranně potištěný)

## Zdroje informací

- Kilometrůžke československých řek 1987



**Hospoda**  **Řeka:**

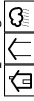
Jméno podniku

Otevřeno: denně  kromě Po  jinak

Otevírací doba v týdnu

Panák: 0.05  0.04

Teplá jídla od  do



**Zpracoval:**

**Rok:**

Ř.km

přes víkend

**Jídelní lístek**

Pivo 10 .....	
Pivo 12 .....	
Pivo černé .....	
Rum	
Fernet	
Becher	
Čaj	
Soda	

Utopenec 100g	
Tlačenka 100g	
Párek 100g	
Polévka	

**Poznámky:**

**Kemp**  **Řeka:**

Jméno tábořiště

Typ: organizované  nouzové  divoké  nutná předběžná individuální domluva

V provozu od  do

Provozovatel

Možnost příjezdu  Ano  Ne

Základní potraviny  V kempu  <500m  <2km  Ne

Dřevo Běžně v lese  Málo  Pouze prodej

Voda Ne  Studená  Teplá

Záchody Ne  Suché  Ano

umývárny Ne  Ano  Sprchy

**Zpracoval:**

**Rok:**

Ř.km

Adresa, tel.

Možnost parkování  Ano  Ne

Hospoda nebo občerstvení  V kempu  <500m  <2km  Ne

### Ceník

Osoba	
Děti od	do
Lod	
Stan (malý/velký)	
Přístřešek (malý/velký)	
Auto (osobní/nákladní)	

**Poznámky:**

**Půjčovna Řeka:**

Jméno

V provozu od  do

Provozovatel

**Zpracoval:**

**Rok:**  Ř.km

Adresa, tel.

**Ceník**

Lod' .....	
Kajak .....	
Doprava	

**\_\_\_\_\_**  
Poznámky:

## Na závěr

Možná jste zjistili, že kilometráž, kterou držíte v ruce, je poměrně užitečná věc, ale že zdaleka neobsahuje všechno, co by obsahovat měla. Že spousta informací, které se zde vyskytují, jsou buď neplatné, nebo dokonce mylné a zavádějící.

Ještě než nás začnete kritizovat za náš laxní přístup, dovolte poznámku: veškerá práce na kilometráži byla všemi, kdo nějakým způsobem přispěli, odvedena v jejich volném čase a bez nároku na jakýkoliv honorář. Samozřejmě, že není v našich silách obíhat všechny hospody a kempy na všech řekách, pro které kilometráž vyrábíme a kontrolovat, zda jsou stále ještě v provozu, zda je tam vše jak je uvedeno v našem textu, atd., atp.

Je docela možné, že i vy byste rádi přispěli do tohoto textu tak, aby byl pro příští sezónu zase o něco kompletnější, aby obsahoval méně chyb. Není nic jednoduššího, než sepsat pár slov o tábořišti, ve kterém jste přenocovali, nebo o zajímavém místě poblíž řeky, na které jste narazili.

Stačí, abyste těchto pár informací napsali na čistý papír, vepsali přímo do kilometráže, nebo vyplnili do formulářů, které najdete na adrese <http://km.webz.cz/>, případně vám je na požádání zašleme (kontaktujte nás na níže uvedené adrese).

V případě, že nemáte zrovna náladu opisovat ceníky v kempech nebo psát o tom, kde všude jste se (ne)vykoupali, pošlete nám z řeky aspoň pohled. Dodáte nám tím chuť do dalšího zlepšování a rozšiřování kilometrází.

Následují kontakty na nás:

**Jan Vodička, Pujmanové 46, 140 00 Praha 4**

případně

**[r\\_km@centrum.cz](mailto:r_km@centrum.cz)**

Za tým autorů vám šťastnou plavbu přeje

Honza Vodička

---

© **Honza Vodička 1997 – 2003** Šíření této kilometráže je povoleno pouze pro nekomerční účely, a to pouze v kompletní a nezměněné podobě. Aktuální podobu najdete na <http://km.webz.cz/>, případně o ni můžete požádat na adrese [r\\_km@centrum.cz](mailto:r_km@centrum.cz), příp. **Jan Vodička, Pujmanové 46, 140 00 Praha 4**. Tamtéž se dozvíte podrobnosti o podmínkách komerčního využití kilometráže.