

Jizera 2003























Kilometrář  



V ruce držíte první výtisk kilometráře Jizery. Zatím obsahuje pouze vlastní kilometrář toku, doufáme, že i vaší zásluhou se postupem času rozšíří na úroveň ostatních kilometrářů.

Značky použité v kilometrāři

Co se týká samotné říční kilometráže, jsou značky zde použité pokud možno standardní (tj. stejné jako v jiných kilometrářích), když nebylo možné použít značku standardní, snažili jsme se alespoň o maximální intuitivnost:

- | | |
|--|--|
|  Jez, propust vp |  Železniční zastávka |
|  Jez, propust vl |  Nádraží |
|  Jez, propust uprostřed |  Restaurace s jídlem |
|  Jez |  Hospoda nebo kiosek (max. párek) |
|  Přenášení jezu |  Zámek |
|  Nesjízdný |  Zřícenina |
|  Nebezpečí |  Kostel |
|  Pěší lávka |  Rok |
|  Železniční most |  Další údaje v textové části |
|  Silniční most |  Obchod (potravin) |
|  Obvyklý konec plavby | |
|  Obvyklý začátek plavby | |

Jizera

- 142,9][s vodočet Na Mýtě Ú zl Mumlava
I→ (570 m n.m.)
- 141,0 soutěska !! přenášejte vp
- 137,7 ▲ v 2,3 X N vp Vilémov vl ☰ vl][p
- 136,4 ▲ v 2,6 X N vp Paseky n. Jizerou vp
- 135,9][s
- 135,6 ▲ v 2,0 X N vp
- 135,1 ● 100 m vl
- 135,0 Ú zl Huťský p. ☰ vl Rokytnice n. Jizerou 1 km vl
- 134,2 ▲ v 2,2 X ● 100 m vl
- 133,1][s Jablonec n. Jizerou vl ☰ ⊕ vl ● 500 m vl
vodočet
- 132,5 ▲ v 2,9 X !! N vl přádelna vl
- 131,8][ž bývalý mlýn
- 129,8][ž I→ (430 m n.m.)
- 129,3 ▲ v 2,4 X N vp !! balvany Hradsko vp
● 100 m vl
- 128,6][s
- 126,7 ▲ v 2,8 X N vl Jilem vp
- 125,1 ▲ v 2,2 X Poniklá vl △ vl za MV pod jezem
sucho
- 124,8 soutěska !! po prohlídce ● 300 m vp
- 123,5][s ☰ vl
- 122,9 ▲ v 2,2 X N vp Přívlaka vp
- 122,0 ▲ v 2,0 X N vp Horní Sytová vp ● 100 m vp
- 121,7][s ☰ vl Ú zl Jizerka
- 121,6][ž
- 119,8][s vodočet vp
- 118,4 ▲ v 2,7 X N vl obtížné přenášení Dolní Sytová
vp
- 116,6 ▲ v 2,8 X
- 116,0][s
- 115,3 ▲ v 1,8 X N vp Bystřecký mlýn Rybnice vp
- 114,3 ▲ v 2,8 X N vl Podolí vp
- 114,2][p
- 111,9 ▲ v 2,8 X N vp
- 111,4 Benešov vp ☰ vp
- 109,7 ▲ v 2,7 X N vp přádelna vp →I (340 m n.m.)
- 107,6 v 3,4 X N vp Semily vp vl ☰ ⊕ vp začátek
kolmých regulačních zdí vp vl až k ř.km 106,3
- 106,3 Ú zl Oleška
- 106,2][vodočet ● 500 m vl
- 105,7 ▲ v 1,0 N vl Podmoklice vl exponovaný úsek
až k ř. km 98,5 !!

- 103,4 ■ v 3,4 X dl N vp pod jezem obvykle bez vody
až k ústí odpadu z elektrárny Spálov na ř. km 101,2
- 101,2]ž Spálov 500 m vp Podspálov vp ☰ ♣ 100 m vp
Ú zl Kamenice (tanvaldská) ▶ (280 m n.m.)
- 100,8 △ balvany vp !! přeřej Paraplíčko
- 99,3 →■ cíl VTJZ Kamenice – Jizera
- 99,1 vodočet
- 98,5 ♣ 100 m vl
- 98,4]s Železný Brod vp vl ☰ ⊕ vp sklárny
- 97,6 ▲■ v 1,1 N vp
- 94,3 ■▲ v 2,0 N vl Splzov vp
- 92,8]s Líšný vl
- 91,4]s Malá skála vp vl ☰ ⊕ ⚙ Vranov vp
- 91,2 ▲■ v 1,3 N vp
- 91,0 loděnice △
- 90,7]s ♣ 200 m vl Vranové
- 85,9]ž Rakousy vl
- 82,3 ▲■▲ v 2,8 X dl N vl Dolánky vp
- 82,1]P
- 79,8]s Turnov vp vl ☰ ⊕ vl ♣ 1 km vp (ČD — lodě)
- 79,6 ▲■ v 2,5 X N vl
- 79,3]ž
- 76,4 ▲■ v 2,4 X N vp Přepěře vp ☰ vp
- 76,3]s
- 72,6]P Ploukovice vl
- 70,7]s
- 70,6]ž
- 70,3 ▲■ v 2,8 X Svijany vp ☰ vp
- 67,7]s Loukov vp
- 66,6 ■▲ v 1,9 X N vl Březina vl ☰ vl
- 64,4 ■▲ v 2,2 X N vl Loukoved vp
- 61,4 Ú vp Mohelka
- 61,3]s Mohelnice n. Jizerou vp ☰ ⊕ vp ⊔ vl
- 58,6 ▲■ v 3,1 X dl N vl při MV bez vody v délce 500
m
- 56,8]s Mnichovo Hradiště vl ☰ ⊕ vl
- 56,0]s
- 53,9 ▲■ v 3,1 X N vl Haškov vl
- 53,6]s
- 49,0 ▲■▲ v 2,4 X N vl Malá Bělá vp Ú vp Bělá
- 48,9]s Bakov n Jizerou 500 m vl ☰ ⊕ vl
- 48,0]ž
- 43,8 ■▲ v 3,3 N vl Josefruv Drul vl
- 43,3]s
- 41,8]s Hrdlořezy vp ☰ vp ♣ 300 m vp
- 40,8 ⊔ Zvířetice vp

- 39,8][s ■▲ v 1,2 N vl Rožatov vl
38,3][ž
37,7 ▲■ v 1,9 X N vl Ú vl Klenice
37,5][s Mladá Boleslav vl ☰ ⊕ vl
36,9][s
36,3 ■▲ v 1,6 N vl Čejetice vp ♣ 300 m vp
35,5][ž
34,7 ▲■ v 2,2 N vp Vinec vp
34,6][s
31,0][s Krnsko vp ☰ vp ♣ 100 m vp
30,9 ■▲ v 1,4 N vl Zámostí vl
27,0][s Hrušov vp
25,0][s Horky vp Brodce vl
22,6 ■▲ v 1,8 X N vl Dražice n. Jizerou vp
22,3][s
19,7 ■▲ v 5,8 X obtížné přenášení
19,3][s Benátky n. Jizerou vp vl ☰ ⊕ vp
18,9][ž
18,6 ■ provalený jez Oboř vp
15,7][s Kochánky 500 m vp
14,9 ■▲ v 3,8 X N vl Kačov vl
11,7][s Tuřice vp
8,5 Skorkov vp
6,8][s Sojovice vl ☰ vl
5,1][ž ▲■▲ v 1,2 Otradovice vp
1,9][s N. Vestec vp
1,5][s
0,0 Ú zp do Labe na ř. km 31,8 →I (170 m n.m.)

Značky použité v popisu řeky

Místa podél řeky jsou v jednotlivých částech, stejně jako v kilometrůž, řazena po proudu, tj. podle klesajícího čísla říčního kilometru.

Říční kilometr je uveden číslem v rámečku, např. takto:

tábořiště 124,6












Následují poznámky a postřehy pocházející od různých autorů. Pro snadnější odlišení původu informací je zavedeno následující značení:

■ tímto symbolem jsou uvozeny odstavce, jejichž jsem autorem. Ručím za to, že při jejich psaní jsem se snažil o maximální přesnost a pravdivost (to ovšem neznamená, že se mi to vždy muselo povést)

- tímto symbolem jsou uvozeny odstavce od jiných autorů, o jejichž pravdivosti nemám důvod pochybovat

Kromě toho se u každého nově zařazovaného odstavce pokoušíme určit, ke kterému roku se informace vztahuje, a to pomocí čísla v kroužku: ①, ⑧, ...

U seznamu tábořišť jsou použity značky s následujícím významem:

- | | | |
|---|-------------------------------------|---|
|  | Kontakt na provozovatele | |
|  | Kiossek / hospoda v blízkosti kempu | |
|  | Potraviny v blízkosti kempu | |
|  | Splachovací / chemické WC | |
|  | Suché WC | |
|  | Pitná voda |  Sprchy |
|  | Teplá voda |  Provozní doba |
|  | Umývárna |  Možnost parkování |

jez Splzov **94,3**

- ② za MV je pod jezem sucho až k vyústění náhonu. Vyplatí se využít náhon. Je v něm sice také dlouhé přenášení, ale výrazně kratší než suché koryto pod jezem

Seznam oficiálních distributorů kilometrůžů pro rok 2003

- Honza Vodička, Pujmanové 46, 140 00 Praha 4 (**všechny řeky**) Možnost zaslání aktuálních kilometrůžů dle požadavku, 10,- za 1 list (oboustranně potištěný)

Zdroje informací

- Kilometrůže československých řek 1987

Hospoda Řeka:

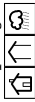
Jméno podniku

Otevřeno: denně kromě Po jinak

Otevírací doba v týdnu přes víkend

Panák: 0.05 0.04

Teplá jídla od do



Zpracoval:

Rok:

Ř.km

Jídelní lístek

Pivo 10		Útopenec 100g
Pivo 12		Tlačenka 100g
Pivo černé		Párek 100g
Rum		Polévka
Fernet		
Becher		
Čaj		
Soda		

Poznámky:

Na závěr

Možná jste zjistili, že kilometráž, kterou držíte v ruce, je poměrně užitečná věc, ale že zdaleka neobsahuje všechno, co by obsahovat měla. Že spousta informací, které se zde vyskytují, jsou buď neplatné, nebo dokonce mylné a zavádějící.

Ještě než nás začnete kritizovat za náš laxní přístup, dovolte poznámku: veškerá práce na kilometráži byla všemi, kdo nějakým způsobem přispěli, odvedena v jejich volném čase a bez nároku na jakýkoliv honorář. Samozřejmě, že není v našich silách obíhat všechny hospody a kempy na všech řekách, pro které kilometráž vyrábíme a kontrolovat, zda jsou stále ještě v provozu, zda je tam vše jak je uvedeno v našem textu, atd., atp.

Je docela možné, že i vy byste rádi přispěli do tohoto textu tak, aby byl pro příští sezónu zase o něco kompletnější, aby obsahoval méně chyb. Není nic jednoduššího, než sepsat pár slov o tábořišti, ve kterém jste přenocovali, nebo o zajímavém místě poblíž řeky, na které jste narazili.

Stačí, abyste těchto pár informací napsali na čistý papír, vepsali přímo do kilometráže, nebo vyplnili do formulářů, které najdete na adrese <http://km.webz.cz/>, případně vám je na požádání zašleme (kontaktujte nás na níže uvedené adrese).

V případě, že nemáte zrovna náladu opisovat ceníky v kempech nebo psát o tom, kde všude jste se (ne)vykoupali, pošlete nám z řeky aspoň pohled. Dodáte nám tím chuť do dalšího zlepšování a rozšiřování kilometráží.

Následují kontakty na nás:

Jan Vodička, Pujmanové 46, 140 00 Praha 4

případně

r_km@centrum.cz

Za tým autorů vám šťastnou plavbu přeje

Honza Vodička

© Honza Vodička 1997 – 2003 Šíření této kilometráže je povoleno pouze pro nekomerční účely, a to pouze v kompletní a nezměněné podobě. Aktuální podobu najdete na <http://km.webz.cz/>, případně o ni můžete požádat na adrese r_km@centrum.cz, příp. **Jan Vodička, Pujmanové 46, 140 00 Praha 4**. Tamtéž se dozvíte podrobnosti o podmínkách komerčního využití kilometráže.