

Hron 2003

Kilometráž  

























V ruce držíte první výtisk kilometráže Hronu.
Na jejím vzniku má hlavní zásluhu

Láďa Strítěský







































Zatím obsahuje pouze vlastní kilometráž toku, doufáme, že i vaší zásluhou se postupem času rozšíří na úroveň ostatních kilometráží.

Značky použité v kilometráží

Co se týká samotné říční kilometráže, jsou značky zde použité pokud možno standardní (tj. stejné jako v jiných kilometrážích), když nebylo možné použít značku standardní, snažili jsme se alespoň o maximální intuitivnost:

- | | |
|---|---|
|  Jez, propust vp |  Železniční zastávka |
|  Jez, propust vl |  Nádraží |
|  Jez, propust uprostřed |  Restaurace s jídlem |
|  Jez |  Hospoda nebo kiosek
(max. párek) |
|  Přenášení jezu |  Zámek |
|  Nesjízdný |  Zřícenina |
|  Nebezpečí |  Kostel |
|  Pěší lávka |  Rok |
|  Železniční most |  Další údaje
v textové části |
|  Silniční most |  Obchod (potravin) |
|  Obvyklý konec
plavby | |
|  Obvyklý začátek
plavby | |

Hron

- 271,2][s Heľpa vp  vp  (640 m n.m.) za VV
270,4][p  100 m vp Veľká Vápenica (1 692m) vp
268,0][s
267,3][p
267,0   v 1,8 N vp
266,0][s Závadka vp  vp
264,8  200 m vp Hámor
263,0   v 1,2 N vp
262,9][p
261,5][p Polomka vp  vp  100 m vp
258,8 Ú zp Bacúch  200 m vp][p  stupeň ≈
251,2][p Beňuš vp  100 m vp
250,3][s Gašparovo vp  0 m vp
247,0   v 1,2 N vl
245,0][ž Bujakovo vp
243,8 Ú zl Rohozná
243,5][p Halny vp
241,0][s Brezno vp   Čertovica (1238m) vp
239,4][s  100 m vl (ŽSR – lodě)  (480 m n.m.)
238,6  vl 
235,2][s Valaská vp  200 m vl
233,6   v 1,2 X
233,5 Ú zl Čierny Hron
231,4][s niekoľik v úseku 600 m průjezd továrním
objektem Podbrezová vp   vp Ú zp Bystrianka
230,0][s  vp  100 m vl (ŽSR – lodě) východisko na
Ďumbier (2046 m) a Chopok (2025 m) vp
sedačkový výtah vp  (450 m n.m.)
228,0][s Ú zp Vajkovský p.  100 m vl   v 1,2
provalený dl N vp za MV bez vody až k ř.km 221,2
Lopej vp
224,3][s Predajná vp  200 m vl východisko na
Chabenec (1955 m)
222,0][s Zámotie vp  100 m vl
221,0][s Dubová vl
220,1][s Nemecká vp vl
219,9 pomník SNP vp
216,7][s Brusno vl vp
216,4][ž
213,7][s Medzibrod
212,0  na ostrově skála vp !!
211,2][s  100 m vp

- 211,1 Ú zl Hutná
 210,0][P Lučatín vp
 209,4 ♣ 200 m vp
 205,0][s Slovenská Ľupča vp 🗑️ ⬆️ vp ♣ 200 m vp
 199,0][s Šalková vl 🗑️ vl ♣ 100 m vp
 198,5 ⬆️ ■ nový stupeň
 197,0 ■ zbytky jezu
 192,8 △ vl (schody v navigaci) 🗑️ vl
 192,6][s][ž ♣ 500 m vp místo vhodné pro přistání při prohlídce a nákupu v Banské Bystrici, dále vysoké zdi !! start vodácké plavby SNP
 191,8][s Banská Bystrica vp 🗑️ △ vp ♣ 100 m vp (ŽSR – lodě)
 191,4 Ú zp Bystrica 100
 190,7][s třikrát Radvaň n. Hronom vp ♣ 200 m vp
 187,7][s jed'te vl Iliáš vl

Seznam oficiálních distributorů kilometrů pro rok 2003

- Honza Vodička, Pujmanové 46, 140 00 Praha 4 (**všechny řeky**) Možnost zaslání aktuálních kilometrů dle požadavku, 10,- za 1 list (oboustranně potištěný)

Zdroje informací

- ???

Hospoda Řeka:

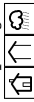
Jméno podniku

Otevřeno: denně kromě Po jinak

Otevírací doba v týdnu

Panák: 0.05 0.04

Teplá jídla od do



Zpracoval:

přes víkend

Rok:

Ř.km

Jídelní lístek

Pivo 10		Útopenec 100g
Pivo 12		Tlačenka 100g
Pivo černé		Párek 100g
Rum		Polévka
Fernet		
Becher		
Čaj		
Soda		

Poznámky:

Kemp Řeka:

Jméno tábořiště

Typ: organizované nouzové divoké nutná předběžná individuální domluva

V provozu od do

Provozovatel

Možnost příjezdu Ano Ne

Základní potraviny V kempu <500m <2km Ne

Dřevo Běžně v lese Málo Pouze prodej

Voda Ne Studená Teplá

Záchody Ne Suché Ano

umývárny Ne Ano Sprchy

Zpracoval:

Rok:

Ř.km

Adresa, tel.

Možnost parkování Ano Ne

Hospoda nebo občerstvení V kempu <500m <2km Ne

Ceník

Osoba	
Děti od	do
Lod'	
Stan (malý/velký)	
Přístřešek (malý/velký)	
Auto (osobní/nákladní)	

Poznámky:

Na závěr

Možná jste zjistili, že kilometráž, kterou držíte v ruce, je poměrně užitečná věc, ale že zdaleka neobsahuje všechno, co by obsahovat měla. Že spousta informací, které se zde vyskytují, jsou buď neplatné, nebo dokonce mylné a zavádějící.

Ještě než nás začnete kritizovat za náš laxní přístup, dovolte poznámku: veškerá práce na kilometráži byla všemi, kdo nějakým způsobem přispěli, odvedena v jejich volném čase a bez nároku na jakýkoliv honorář. Samozřejmě, že není v našich silách obíhat všechny hospody a kempy na všech řekách, pro které kilometráž vyrábíme a kontrolovat, zda jsou stále ještě v provozu, zda je tam vše jak je uvedeno v našem textu, atd., atp.

Je docela možné, že i vy byste rádi přispěli do tohoto textu tak, aby byl pro příští sezónu zase o něco kompletnější, aby obsahoval méně chyb. Není nic jednoduššího, než sepsat pár slov o tábořišti, ve kterém jste přenocovali, nebo o zajímavém místě poblíž řeky, na které jste narazili.

Stačí, abyste těchto pár informací napsali na čistý papír, vepsali přímo do kilometráže, nebo vyplnili do formulářů, které najdete na adrese <http://km.webz.cz/>, případně vám je na požádání zašleme (kontaktujte nás na níže uvedené adrese).

V případě, že nemáte zrovna náladu opisovat ceníky v kempech nebo psát o tom, kde všude jste se (ne)vykoupali, pošlete nám z řeky aspoň pohled. Dodáte nám tím chuť do dalšího zlepšování a rozšiřování kilometráží.

Následují kontakty na nás:

Jan Vodička, Pujmanové 46, 140 00 Praha 4

případně

r_km@centrum.cz

Za tým autorů vám šťastnou plavbu přeje

Honza Vodička

© Honza Vodička 1997 – 2003 Šíření této kilometráže je povoleno pouze pro nekomerční účely, a to pouze v kompletní a nezměněné podobě. Aktuální podobu najdete na <http://km.webz.cz/>, případně o ni můžete požádat na adrese r_km@centrum.cz, příp. **Jan Vodička, Pujmanové 46, 140 00 Praha 4**. Tamtéž se dozvíte podrobnosti o podmínkách komerčního využití kilometráže.