

Hron 2003

Kilometráž

























V ruce držíte první výtisk kilometráže Hronu.
Na jejím vzniku má hlavní zásluhu

Lád'a Stříteský


































Zatím obsahuje pouze vlastní kilometráž toku, doufáme, že i vaší zásluhou se postupem času rozšíří na úroveň ostatních kilometrží.
















Značky použité v kilometrží

Co se týká samotné říční kilometráže, jsou značky zde použité pokud možno standardní (tj. stejné jako v jiných kilometržích), když nebylo možné použít značku standardní, snažili jsme se alespoň o maximální intuitivnost:

	Jez, propust vl		Železniční zastávka
	Jez, propust vl		Nádraží
	Jez, propust uprostřed		Restaurace s jídlem
	Jez		Hospoda nebo kiosky (max. párek)
	Přenášení jezu		Zámek
	Nesjíždný		Zřícenina
	Nebezpečí		Kostel
	Pěší lávka		Rok
	Železniční most		Další údaje v textové části
	Silniční most		Obchod (potravin)
	Obvyklý konec plavby		
	Obvyklý začátek plavby		

Hron

271,2][s Heřpa vp  vp  (640 m n.m.) za VV
270,4][P  100 m vp Velká Vápenica (1 692m) vp
268,0][s
267,3][P
267,0  v 1,8 N vp
266,0][s Závadka vp  vp
264,8  200 m vp Hámor
263,0  v 1,2 N vp
262,9][P
261,5][P Polomka vp  vp  100 m vp
258,8 Ú zp Bacůch  200 m vp][P  stupeň ≈
251,2][P Beňuš vp  100 m vp
250,3][s Gašparovo vp  0 m vp
247,0  v 1,2 N vl
245,0][ž Bujakovo vp
243,8 Ú zl Rohozná
243,5][P Halny vp
241,0][s Brezno vp   Čertovica (1238m) vp
239,4][s  100 m vl (ŽSR – lodě)  (480 m n.m.)
238,6  vl 
235,2][s Valaská vp  200 m vl
233,6  v 1,2 X
233,5 Ú zl Čierny Hron
231,4][s několik v úseku 600 m průjezd továrním objektem Podbrezová vp   vp Ú zp Bystrianka
230,0][s  vp  100 m vl (ŽSR – lodě) východisko na Ďumbier (2046 m) a Chopok (2025 m) vp sedačkový výtah vp  (450 m n.m.)
228,0][s Ú zp Vajkovský p.  100 m vl  v 1,2 provalený dl N vp za MV bez vody až k ř.km 221,2 Lopej vp
224,3][s Predajná vp  200 m vl východisko na Chabenec (1955 m)
222,0][s Zámotie vp  100 m vl
221,0][s Dubová vl
220,1][s Nemecká vp vl
219,9 pomník SNP vp
216,7][s Brusno vl vp
216,4][ž
213,7][s Medzibrod
212,0  na ostrově skála vp !!
211,2][s  100 m vp

211,1 Ú zl Hutná
210,0][P Lučatín vp
209,4  200 m vp
205,0][s Slovenská Ľupča vp   vp  200 m vp
199,0][s Šalková vl  vl  100 m vp
198,5  nový stupeň
197,0  zbytky jezu
192,8  vl (schody v navigaci)  vl
192,6][s][ž  500 m vp místo vhodné pro přistání při prohlídce a nákupu v Banské Bystrici, dále vysoké zdi !! start vodácké plavby SNP
191,8][s Banská Bystrica vp   vp  100 m vp (ŽSR – lodě)
191,4 Ú zp Bystrica 100
190,7][s třikrát Radvaň n. Hronom vp  200 m vp
187,7][s jedte vl Iliáš vl

Seznam oficiálních distributorů kilometrží pro rok 2003

- Honza Vodička, Pujmanové 46, 140 00 Praha 4 (všechny řeky) Možnost zaslání aktuálních kilometrží dle požadavku, 10,- za 1 list (oboustranně potištěný)

Zdroje informací

- ???

Hospoda Řeka:

Jméno podniku

Otevřeno: denně kromě Po jinak

Otevírací doba v týdnu

Panák: 0,05 0,04 Teplá jídla od do **Zpracoval:**

přes víkend

Rok:

Ř.km **Jídelní lístek**

Pivo 10	Utopenec 100g
Pivo 12	Tlačenka 100g
Pivo černé	Párek 100g
Rum	Polévka
Fernet	
Becher	
Čaj	
Soda	

Poznámky:

Kemp Řeka:

Jméno táboriště

Typ: organizované nouzové divoké nutná předběžná individuální domluva V provozu od do

Provozovatel

Možnost příjezdu Ano Ne Základní potraviny V kempu <500m <2km Ne Dřevo Běžné v lese Málo Pouze prodej Voda Ne Studená Teplá Záchody Ne Suché Ano Umývárny Ne Ano Sprchy **Zpracoval:**Adresa, tel. Možnost parkování Ano Ne Hospoda nebo občerstvení V kempu <500m <2km Ne **Ceník**

Osoba	
Děti od	
Lod	
Stan (malý/velký)	
Přístřešek (malý/velký)	
Auto (osobní/nákladní)	

Poznámky:

Na závěr

Možná jste zjistili, že kilometráž, kterou držíte v ruce, je poměrně užitečná věc, ale že zdaleka neobsahuje všechno, co by obsahovat měla. Že spousta informací, které se zde vyskytují, jsou buď neplatné, nebo dokonce mylné a zavádějící.

Ještě než nás začnete kritizovat za náš laxní přístup, dovoluji poznámku: veškerá práce na kilometráži byla všemi, kdo nějakým způsobem přispěli, odvedena v jejich volném čase a bez nároku na jakýkoliv honorář. Samozřejmě, že není v našich silách obíhat všechny hospody a kempy na všech řekách, pro které kilometráž vyrábíme a kontrolovat, zda jsou stále ještě v provozu, zda je tam vše jak je uvedeno v našem textu, atd., atp.

Je docela možné, že i vy byste rádi přispěli do tohoto textu tak, aby byl pro příští sezónu zase o něco kompletnější, aby obsahoval méně chyb. Není nic jednoduššího, než sepsat pár slov o táborišti, ve kterém jste přenocovali, nebo o zajímavém místě poblíž řeky, na které jste narazili.

Stačí, abyste těchto pár informací napsali na čistý papír, vepsali přímo do kilometráže, nebo vyplnili do formulářů, které najdete na adrese <http://km.webz.cz/>, případně vám je na požádání zašleme (kontaktujte nás na níže uvedené adrese).

V případě, že nemáte zrovna náladu opisovat ceníky v kempch nebo psát o tom, kde všude jste se (ne)vykoupli, pošlete nám z řeky aspoň pohled. Dodáte nám tím chuť do dalšího zlepšování a rozšiřování kilometráže.

Následují kontakty na nás:

Jan Vodička, Pujmanové 46, 140 00 Praha 4

případně

r_km@centrum.cz

Za tým autorů vám šťastnou plavbu přeje

Honza Vodička

© **Honza Vodička 1997 – 2003** Šíření této kilometráže je povoleno pouze pro nekomerční účely, a to pouze v kompletní a nezměněné podobě. Aktuální podobu najdete na <http://km.webz.cz/>, případně o ni můžete požádat na adrese r_km@centrum.cz, příp. **Jan Vodička, Pujmanové 46, 140 00 Praha 4**. Tamtéž se dozvíte podrobnosti o podmínkách komerčního využití kilometráže.