








Berounka

Seznam hospod	
Půjčovny lodí	
Vodácká tábořiště	
Turistické ubytovny	
Informační střediska	
Kultura	
Kilometráž	

V ruce držíte výtisk kilometráže Berounky.

Tato kilometráž vám pomůže nejen v případě, že potřebujete naplánovat cestu po Berounce, ale i tehdy, když už máte trasu naplánovanou a sháníte pomůcku pro lepší orientaci během plavby.

Najdete zde místa, kde se plavba po Berounce běžně začíná a končí, zjistíte, kde si nakoupíte potraviny pro další cestu, můžete si rozvrhnout návštěvu přírodních i kulturních zajímavostí v okolí řeky.

Umožní vám pohodlně odhadnout, jak velkou vzdálenost už jste za den urazili, kde je nejbližší jez, tábořiště, hospoda, apod.

Další podstatnou informací jsou zkušenosti jiných vodáků, kteří už řeku jeli před vámi, a které vám tedy mohou usnadnit řešení některých situací, dozvíte se, kde se přespat dá a kde nikoliv, apod.

Svémi radami a informacemi přispěli:

Ondra Brichta

Michal Kopečný – informace 2001, 2002

Vladimír Makeš (Miki) – opravy po povodních z r. 2002

Šárka Vodičková – informace 1998

Karel Volný – mnoho oprav v roce 2007

a další

Za informace, které se v následujícím textu vyskytují, nikdo nehodlá nést zodpovědnosti. Byly zařazeny v dobré víře, že budou někomu užitečné a pokud narazíte na údaje, které někoho neoprávněně poškozují, či na některé nepřesnosti či neúplnosti, dejte nám, prosím, vědět.

V následujícím textu najdete jednak několik obecných informací o Berounce a několik konkrétních poznatků z jednotlivých míst. Dále je uveden seznam hospod a konečně kilometráž nejfrekventovanější části toku. Ani jedna z těchto částí si neklade nároky na kompletnost, ale

věřím, že se v dalších letech podaří, především díky dobrovolné spolupráci dalších lidí, shromáždit větší objem informací.

Místa podél řeky jsou v jednotlivých částech, stejně jako v kilometráži, řazena po proudu, tj. podle klesajícího čísla říčního kilometru.

Říční kilometr je uveden číslem v rámečku, např. takto:

tábořiště 124,6

Následují poznámky a postřehy pocházející od různých autorů. Pro snadnější odlišení původu informací je zavedeno následující značení:

■ tímto symbolem jsou uvozeny odstavce, jejichž jsem autorem. Ručím za to, že při jejich psaní jsem se snažil o maximální přesnost a pravdivost (to ovšem neznamená, že se mi to vždy muselo povést)

● tímto symbolem jsou uvozeny odstavce od jiných autorů, o jejichž pravdivosti nemám důvod pochybovat

Kromě toho se u každého nově zařazovaného odstavce pokoušíme určit, ke kterému roku se informace vztahuje, a to pomocí čísla v kroužku: (0), (8), ...

U seznamu tábořišť jsou použity značky s následujícím významem:

✉ Kontakt na provozovatele



Kiosek / hospoda v blízkosti kempu



Potraviny v blízkosti kempu



Splachovací / chemické WC



Suché WC



Pitná voda



Teplá voda



Umývárna



Sprchy



Provozní doba



Možnost parkování

Několik postřehů z Berounky

Ústí Klabavy 121,7

- těsně před ústím je pěkné molo k výstupu na velkou louku, příjemný odpočinek
- v místě vyústění jeďte vlevo, vpravo je mělčina

jez Darová 115,2

- za většího stavu vody velmi nebezpečný
- za malého stavu vody až 300 m pod jezem se musí loď přetáhnout, voda totiž teče náhonem do elektrárny vp

Kaceřovský mlýn 111,2

- za vyšší vody sjízdný v levé části, při nižším stavu pozor na kameny a kůly v jezu!

jez Bohy (Krašovský mlýn) 93,3

- dlouhý jez, zalejvá, obzvláště s kýlovkou je poměrně těžký ho jet

zř. Krašov 92,0

- ① stojí za návštěvu, překrásný rozhled na údolí, je tam mj. turistická noclehárna 4,- / noc (pro vodáky patrně nevyužitelná, je moc od řeky)
- naučná stezka okolo hradu Krašov

Kočkův mlýn **80,6**

- sjízdňý vlevo, při větší vodě pozor na kameny vpravo

Komáří ostrov (ostrůvek lásky) **79,0**

- ⑦ dá se tam přenocovat bez placení, je to skutečně ostrov

Skryjská jezírka - Skryje

- nádherná rezervace v okolí Zbirožského potoka, naleziště zkamenělin trilobitů
- nejlépe je vystoupit ve Skryjích u kempu a z náměstí se vydat podle značení

U rozvědčika **68,7**

- ① Koloniál Po-So 8-18 Ne 10-16
- ① mimo hl. sezonu otevřeno jen v Pá,So,Ne
- ① v sezóně otevřeno denně

Zbečno **53,4**

- ① Potraviny v Ne 7-12
- ② ve Zbečně je mj. generální ředitelství CHKO Křivoklátsko

Valentův mlýn (Račice) **51,0**

- ② Jez byl na podzim ① rekonstruován, těleso jezu je zafikováno betonem, takže tvoří jednolitou, bezděrovou plochu. Vpravo je zhotovena nová navigace s dvojicí schůdků v rozteči délky lodičky nad i pod jezem. Inteligentní! Dle výšky vodní hladiny lze projíždět středem, lépe vpravo, kde pokračuje proudnice pod jezem. Úplně vpravo u navigace je nakloněná rovina pro smýkání lodiček shora dolů.

Nížbor **43,2**

- ① Půjčovna lodí Nížbor
- Keltské oppidum
- ⑦ sklárny (ruční výroba broušeného křišťálu) vstupné 70,-

nouzové tábořiště **39,6**

- ⑨ fabrička v těsné blízkosti

náhon v Berouně **35,3–34,3**







- pod můstkem se projede do náhonu vp, vzápětí silniční most a za ním jez sjízdňý vl — šlajsnu sjíždějte při kraji, po dalších 200 m ještě jeden jízek sjízdňý vp
- v celém náhonu poměrně silný proud

nouzové tábořiště **4,5**

- ⑨ plácek u budovy místních skautů

Vodácká tábořiště

Dolanský most ⑦ **124,6**

- ⑦ U Dolanského mostu ☎ "VI-VIII" ✉ František Bock, V zátiší 352, 330 11 Třemošná 0601/267422    
 (čisté, udržované)  Osoba 35,- Stan 30,- Fotbalové a volejbalové hřiště (míče, sítě, brány zdarma k dispozici), pečivo nutno objednat den předem

Nadryby ③ 118,9

Ⓢ půlka VI - VIII P 🍷 🍷 🍷 =

Nadryby ③ 118,0

Ⓢ půlka VI - IX ☒ Ing. František Knošiček, Nadryby 35,
019/7945078 P 🍷 🍷 =

Darová ① 115,2

Ⓢ VI - IX ☒ Miroslav Zelinka, Darová, 0181/791970,
0606/280935 🍷 🍷 🍷 🍷

Autobus ⑦ 112,5

☒ Lenka Stupková, 019/7221122 P 🍷 Osoba 35,- Dítě 25,-
Stan 30,- Auto 25,- Pes 10,-

Kobylka ① 103,5

Ⓢ od velikonoce do konce srpna, potom o víkendech až do září/října

☒ Jiřina Skleničková, 0181/975891 P 🍷 🍷 🍷 🍷 Možnost
přespání / usušení věcí v "salaši" (za poplatek), pingpong

Liblín ③ 101,7

• Na Střelnici

• P 🍷 🍷 🍷

Rybárna Rakolusky ⑨ 97,6

• ohniště 🍷 🍷

U Potůčků ① 89,5

Ⓢ půlka VI - VIII ☒ 0182/390054 P 🍷 🍷 🍷 = 🍷

Zvíkovec ③ 81,8

U Varských Ⓢ IV - půlka X P 🍷 🍷 🍷 🍷 =

Zvíkovec ① 81,6

Ⓢ půlka V - půlka IX ☒ 0181/796090 P 🍷 🍷 🍷 🍷 =

Ahoj ① 75,6

☒ Anna Krauzová 270 42 Skryje 92 P 🍷 🍷 🍷 🍷 =

Višňová ③ 64,5

Višňová II

Roztoky u Křivoklátu ③ 62,9

☒ p. Cedlová 🍷

Aljaška ⑦ 62,7

Ⓢ odpoledne osoba 40,- pes 15,- stan 0,-

Roztoky u Křivoklátu ⑦ 62,6

osoba 40,-

Riviera ③ 54,2

☒ Riviera Camp, 270 42 Zbečno, 0313/554746,
0313/554872 Ⓢ 1.6-15.9. P 🍷 🍷 🍷 🍷 🍷

Lučice ② 51,6

camp Lučice ☒ Irena Posseltová, camp Lučice, Sýkořice 270
24, okres Rakovník, 0603/863539 Ⓢ V-IX (dle počasí) P

🍷 🍷 🍷 🍷 =

Račice U jezu ⑦ 50,6 Každý návštěvník je povinen
opustit tábořiště v poslední den pobytu do 11:00
hodin. Při nedodržení bude požadována platba za
další den.

osoba 50+10,- stan 20,- pes 20,- loď 5,-

Račice (3) **49,7** - MIMO PROVOZ

Sýkořice (1) **48,5**

Camp Seton ☒ Orbitel s.r.o, Sýkořice, okres Rakovník,

0606/909201 **P** ✂ 📞 📧 📱

Nížbor (3) **43,3** - MIMO PROVOZ

Nížbor (3) **43,0** - zákaz táboření

Hýskov (3) **39,6**

Nouzové táboření u jezu po obou stranách

Na hrázi **35,4**

☒ 0311/623294 📧 📱 📞 chaty, karavany

Srbsko (7) **29,5**

Karlštejn (7) **26,1** autokemp 🚐

osoba 50+10,- stan 50,- pes 15,- loď 0,-

Zadní Třebáň (3) **21,5**

Autocamp Na ostrově

Půjčovny, doprava a opravy lodí

Plzeň **138,9**

• ☒ Pavel Sikyta, Zručská cesta 104, 301 62 Plzeň
019/7562174, 0603/725595, email: sikyta@iol.cz
<http://web.iol.cz/sikyta> Prodejna a půjčovna lodí

• ☒ ZČU, Univerzitní (KTS) - tel.:019/7491327 (Roman Morávek), pro studenty ZČU(stačí mít známého studenta a přes něj půjčit)

Štěnovice (cca 15km od Plzně)

• ☒ 0603/215410 - Rybář, Vydra-Vertex-Tučňák

Bohy **93,3**

• ☒ Na Rybárně, Bohy u Kozojed, 0182/332891,
0603/215607 (3) VI - IX

Nížbor **43,1**

• ☒ Ivan Hynek 0311/693644 0603/923050, 267 05 Nížbor
331, <http://www.rekaberounka.cz/>

Rokycany

• ☒ Pavel Pechouš, Baráková 763/II, 337 01 Rokycany,
0181/727666

Praha

• Dronte - Míla Pražák, Nad vodovodem 8, 100 00 Praha
10 dronte`centrum.cz` www.dronte.cz, 274 779 828, 602 825
869

Turistické ubytovny (pro vodáky většinou nepoužitelné)

zř. Krašov **92,0**

• 4,- / noc

Beroun **35,4**

• Tyršova 85, 0311/21844

Karlštejn **25,3**

• Areál zdraví, 0311/684608

Informační střediska

Plzeň **138,9**

- náměstí Republiky 41, 019/7032750 7032751 Po-Ne 9-18
- www.plzen-city.cz

Beroun **35,4**

- Pasáž Na Nové, Husovo nám. 69, 0311/654321 Po-Pá 8-18, So 8-12

CHKO Křivoklátsko **54,2**


- Křivoklát, Nám. Svatopluka Čecha 82, 0313/558123 558263 Po-Ne 9-17

Muzea, galerie, hrady, kina, apod.


Plzeň **138,9**

- Pivovarské muzeum Veleslavínova 6, 019/7224955 Po-Ne 10-18 (poslední prohlídka 17)
- Plzeňské historické podzemí Perlova 4, 019/7225214 Út-Ne 9-17 (poslední prohlídka 16:20)
- Západočeské muzeum Kopeckého sady 2, 019/224105 Út-Ne 9-17
- Plzeňský Prazdroj U Prazdroje 7, 019/7061111 7062888 Po-Pá 8-16 So, Ne 8-13 poslední prohlídka hodinu před koncem
- Národopisné muzeum Plzeňska nám. Republiky 13, 019/7236054 224028 Út-Ne 9-17
- Diecézní muzeum Františkánská 11, 019/7226098 Út-Ne 10-18
- Západočeská galerie Pražská 13, 019/7223759 Út-Pá 10-18, So 10-13, Ne 9-17
- Velká synagoga sady Pětatřicátníků 11, 019/7235749 0602/441943 Po-Pá 11-17
- Věž chrámu sv. Bartoloměje 019/7236753 Po-Ne 10-18
- Katedrála sv. Bartoloměje nám. Republiky 019/7236753 Út-Pá 10-16 So 10-17 Ne 12-16
- ZOO a Botanická Pod Vinicemi 9, 019/7530916 7531917 Po-Ne 8-19
- Meditační zahrada (Památník obětem zla) U vlečky 11 (u Tyršova mostu, silnice do Radobyčic) 019/223284 0603/809798 St, Čt, Pá, Ne 9-17 So 10-17
- Plastický model historického středu města v mazhauzu radnice nám. Republiky 1, 019/7031111 Po-Ne 8-18 zdarma

Křivoklát **62,6**

- Hrad  V - VIII 9-17, IX 9-16, IV, X 9-15 v červenci a srpnu denně, jinak pondělí zavírací den ☒ 0313/558120, 558440

Zbečno **53,4**

- Rychta  V So, Ne 9-16, VI kromě Po, Pá 9-16, VII-VIII kromě ☒ 0313/558120, 558416 Selský statek čp. 22 z 16. stol. Lidová roubená stavba se stodolou.

Beroun **35,4**





- Plzeňská brána — Městské opevnění, privilegia Berouna St, So 10-17 0311/21842

- Muzeum Čekého krasu, Husovo nám. — dějiny řemesel, příroda Út - Pá 9:00-16:45 So 9:00-12:30 Ne 10:00-16:45 0311/21842

Karlštejn 25,3


- Hrad otevřen kromě Po 9-18/19 hod. Poslední prohlídka 1 hod. před uzavřením. 0311/681617, 681695
- Muzeum voskových figurín 02/911681
- Muzeum betlémů 0311/68385 kromě Po 10-17

Kromě značek použitých v předchozím textu můžete v seznamu hospod potkat ještě následující:

-  Sezení / stání pod širým nebem
-  Sezení pod přístřeškem
-  Sezení ve zděné (vytápěné) budově
-  Teplá jídla


Seznam hospod


Chrást

tábořiště 7 124,6  (při špatném počasí sezení ve vytápěném stanu)

Eggenberg 10...15,- Gambrinus 10...18,- pivo 12 světlé tmavé...22,- Utopenec 1ks...20,- Langos...25,- smazák + hranolky...50,-

Nadryby


Valentovský mlýn 3 118,9 8:00-22  základní sortiment potravin, občerstvení

U přívozu 0 118,0 8:30-23  (Grey:) fousatej převozník a super pivo - velmi dobrá obsluha

Darová



tábořiště 7 115,4 


Bernard 10...20,- limo 0,3...20,- utopenec...30,- hermelín...30,- klobása...35,-

Autobus 7 112,5 8:30-23:30 

Gambrinus 10...18,- utopenec...20,- párek...30,- sekaná...30,- hermelín...42,-

Liblín

tábořiště Kobylka 0 103,5 8-podle lidí  


tábořiště Liblín 7 101,7 podle lidí 

Gambrinus 10...18,- utopenec...30,-

Rakolusky

Rybárna,tábořiště 7 97,6 

G 10...22,- utopenec...15,- zavináč...30,- polévka...15,- sekaná + kase...65,- svíčková...75,-

Údolí Mloků,kiosek s občerstvením 3 96,0  Grilovaná kuřata, občerstvení

Zvíkovec

U Potůčků 7 89,5  

G 10...18,- Kofola 0,5l...20,- utopenec...25,- bramborák...15,- klobása...30,-

U Varských, kemp ③ 89,5 ④ 9:00-24:00 🏠 ✂

U šesti trampů ① 81,6

④ 1.6.-30.9. Ne-Čt 10-22, Pá-So 10-24 🏠 ✂

tábořiště ① 81,6 ④ 8:30-22 ↑

Skryje

tábořiště ① 75,6 ④ 11-24 Ne -22 ✂ do 21 ↑

Nezabudice

Hospoda U Rozvědčíka ⑦ 68,7 🏠 ✂

Bernard 11...20,- G 10...18,- nealko 0,1...5,-
hotovky...65,- az 85,-

Roztoky

Višňová II ③ 64,5

U Jezu ⑦ 63,3 ✂ dobře vaří

Bernard 12?...18,- limo 0,1...2,-

občerstvení Aljaška ⑦ 62,7 ④ odpoledne

G 10...19,-

Zbečno

bistro na tábořišti ① 54,2 ④ 9-19 ↑ ✂

U tatíčků ② 53,4

U Šebků ② 53,4

U mostu ⑦ 53,4 ✂

U Blínů ⑦ 53,4 od mostu vl na křiovatku a cca
150 m vp

výborný Samson 11...14,- řízek...38,- hranolky...12,-
rakvička + šlehačka...6,-

Lučice

tábořiště ② 51,6 ✂ ④ denně 10 - 22, pá, so 23

Něco málo studené kuchyně, pišingry, a teplé -
hotovky (smažák apod.)

Valentův mlýn ② 51,0

④ pouze v sezóně (každý rok jinak) denně 11 - 23, pá 24, so

✂ zahrádka, kulečník

Račice

tábořiště ⑦ 50,6

G 10...18,- brča 0,5l...18,- malý rum...10,-
Sýkořice

kiosek Seton ① 48,5 ④ 10-24 ✂ 10-24

Žloutkovice

Restaurace ③ 47,0 ④ 10-23 ✂

Nižbor

Hotel Praha ⑦ 43,2 ✂

G 10...20,-

U lípy ⑨ 43,2

U Knapa ⑨ 43,2

Hýskov

kiosek u jezu ③ 48,5 ④ 9-??

Srbsko

tábořiště ③ 29,5 ↑ ✂ ④ podle lidí

Karlštejn

autokemp ⑦ ☺ ④ do 22

G 10...20,- Prazdroj 11 :-)...28,-

Dolní Mokropsy

tři hospody ⑦ 11,7 první je pizzerie, ve druhé od řeky

Staropramen 10...20,- hotovky (mj. vydatný a dobrý guláš) cca...65,-

Černošice

kiosek ③ 4,8

Co se týká samotné říční kilometráže, jsou značky zde použité pokud možno standardní (tj. stejné jako v jiných kilometrážích), když nebylo možné použít značku standardní, snažili jsme se alespoň o maximální intuitivnost:

▣	Jez, propust vp	♁	Železniční zastávka
◼	Jez, propust vl	♁	Nádraží
▣◼	Jez, propust uprostřed	✂	Restaurace s jídlm
■	Jez	☺	Hospoda nebo kiosek (max. párek)
↑	Přenášení jezu	🏰	Zámek
X	Nesjízdný	🏠	Zřícenina
!!	Nebezpečí	⚔	Kostel
][p	Pěší lávka	⓪	Rok
][ž	Železniční most	▣	Další údaje v textové části
][s	Silniční most	🛒	Obchod (potravin)
→	Obvyklý konec plavby		
↳	Obvyklý začátek plavby		

Berounka

138,9 pivovar Prazdroj vp

138,2][p (plynovod)

137,0][ž][s vodočet vl

136,3][s

136,0 Ú vp Úslava ⚔ sv. Jiří vp

135,2][p vodočet vp

134,4 ↑■ v 1,6 dl N vp !! kamenný zához přetahování vl Plzeň—Bílá Hora vl 🛒☺ vl rozhledna Chlum vp

133,5 ■ stupeň ≈ vl za MV st
















































133,0][p Ú vp náhon

128,8 ↑▣ v 1,4 N vp propust v rekonstrukci ≈ za vhodného stavu larseny !! △ vl ☺ nad jezem vl Bukovec vp

125,8 Druztová vl 🏠 Víška vl

125,0 ■↑ v 0,8 N vl stupeň ≈

- 124,8][s Dolany vl Chrást 📍 2 km vp
- 124,6 △^m vp ➡ vp ✂^m vp
- 121,7 Ú vp Klabava
- 119,9 ▲[■] v 0,8 N vp ≈ st stupeň ≈ Telin
- 118,9 ▲[■] v 1,1 opravený u p břehu šikmá deska na
přetahování lodí N vl Valentovský mlýn 🍷 vl △ U
jezu vl
- 118,0 △ U přívozu vl přívoz Nadryby vl 🍷^m 🏠 vl
- 115,4 ▲[■] v 2,5 za VV !! N vp Darová vp elektrárna
vp Kostelec vl 🏠 vl △^m 🍷^m vl
- 114,3 přívoz
- 112,5 🍷^m Autobus vl △^m vl
- 111,2 ▲[■] v 0,4 ≈ N vp Kaceřovský mlýn
Ú vl Třemošná
- 108,9 ▲[■] v 2,0 N vp v rekonstrukci kameny pod jezem
!! Žíkovský mlýn Čivice vl
- 105,5 ▲[■] v 2,0 N vp X Libštejnský mlýn 🏠 Libštejn
vp
- 103,5 △^m ✂^m Kobyłka vp
- 102,7 Ú vl Střela místo vhodné k táboření pod soutokem
vl
- 101,7 △^m 🍷^m Na střelnici vp
- 101,4 ▲[■] stupeň ≈ st
- 101,3][s Liblín vp △ 🍷^m 🏠 hotel vp vodočet vl
- 100,3 ▲[■] v 0,8 N vl ≈ v 1/3 od p břehu provalený jez
Liblínský mlýn
- 97,6 △ vl X^m rybárna Rakolusky vl penzion Na
rybárně vl
- 96,0 Ú vp Radnický p. Rakolusky vl
- 95,0 Třímanské skály vp
- 93,6 ▲[■] v 1,1 N vl Podkrašovský mlýn Bohy 🍷 1500
m vl
- 92,0 🏠^m Krašov vl
- 90,8 rek. stř. 🍷 vp
- 89,5 △^m ✂^m U Potůčků vl 🏠 vl
- 87,9 ▲[■] v 1,0 skluz vp N vl Lejskův mlýn 🍷 vl asi
zrušeno? Hlince 2,5 km vl
- 85,3 🏠 kostela sv. Petra a Pavla 200 m vl
- 81,7 ▲[■] v 1,6 N vp X !! Velký Zvíkovec 🍷 vl △ U
Varských vl
- 81,6][s △^m Zvíkovec 1 km vp 🏠 ✂^m vp
- 81,3 Ú vl Javornice
- 80,6 ▲[■] v 0,6 ≈ 5 m od p břehu Kočkův mlýn 🍷 vl
- 79,0 Ostrůvek lásky vl místo vhodné k táboření téměř
na konci ostrova
- 77,4 ▲[■] v 1,2 N vl vývar a kameny !! Šlovický ml.
peřej vp 🍷 700 m vp Čilá vp Ú vp Zbirožský p.
- 75,6 △^m Ahoj vp ✂^m 🏠 vp Skryje 1 km vp Skryjská
jezířka 4 km vp

- 75,1][s  vl Týřovice 2 km vl
- 74,0 Ú vp Úpořský p.  Týřov 500 m vp
- 73,0 Týřovické skály vp
- 71,0 Čertova skála vl
- 69,7 Kněžská skála vl
- 68,7 Ú vl Tyterský p.  předražené ^m Hospoda U rozvředčíka 500 m vl
- 67,5 Proškův přívoz Pamětní síň Oty Pavla vp   1 km vl
- 66,8   v 1,7 N vl \approx pro plast a gumu Nezabudický mlýn peřej, kameny
- 66,5 Δ  Bránov vp   1,5 km vp
- 64,5 Δ vl Višňová II  
- 63,3 Δ X^m U jezu vp
- 63,1   v 2,0 X N vp cvičný kanál v býv. propusti, zákaz plavby Roztoky vp
- 62,7 ^m Δ ^m Aljaška
- 62,6 Δ ^m vp][s \rightarrow  vp ^m  7-18 vp  500 m vp Křivoklát 1 km vl
- 62,4][ž
- 62,3 Ú vl Rakovnický p.  Křivoklát 2 km vl
- 61,1  100 m vp \rightarrow  vp
- 60,9 PR Stříbrný luh d 2 km
- 56,5 Δ vp
- 54,2 Δ ^m Riviera vl ^m vl
- 53,7 Ú vl Klíčava
- 53,4][s Zbečno vl ^m  vl \dagger sv. Martina ^m vl Sýkořice 1,5 km vl
- 53,2  100 m vp  vp
- 52,7][s
- 51,6 Δ Lučice vl 
- 51,5 Δ Posselt vl 
- 51,0   v 1,3 Valentův mlýn přetahování vp Sýkořice vl  vl
- 50,6 Δ ^m U jezu vp  500 m vp Račice ^m vp 600 m vp
- 48,5 ^m kiosk Seton vl
- 48,0  vp Raňč FAS
- 47,4 Δ Robinson - MIMO PROVOZ vp   100 m vp
- 47,2][ž Žloukovice vp
- 45,0 Ú vl Vůznice
- 43,3 
- 43,2][s Nižbor vl vp  ^m vl vp \oplus vp  100 m vl  keltské oppidum
- 43,1 půjčovna lodí Nižbor^m sklárna
- 42,9   v 1,6 \approx za VV vývar !!
- 42,8 Zákaz táboření vp

- 41,4] [P Stradonice vp
39,6 ▲■■▲ v 1,3 skok s larseny vývar !! Hýskov vl
☺ vl ♣ 100 m vl △^m Nouzové tábořiště vp vl
37,6 △ Plešivec 300 m vl
35,4 △^m Na hrázi vl →■ vl
35,3 ▲■□ v 2,5 X dl N^mvp náhonem možno projet na
ř.km 34,3 (viz níž)
35,2] [s Beroun vl vp ☺☺⊕ vl ♣ 500 m vp ☐
34,9] [ž
34,4] [s
34,3 Ú vp Litavka ♣ 700 m vp proti proudu Litavky
→■ vp
34,2] [ž
34,0 vodočet vp
32,5 Tetín vp ☺☺ vp ☐ Tetín vp
30,6 Ú vl Loděnice
29,6 horostěna, ubytování vl
29,5 △^m Srbsko vl ☺ vl
29,2] [s Srbsko vl ☺ vl vp ☺ vl ♣ 100 m vp vodočet
vl
26,1 △^m vl ☺^m vl
25,3] [s Karlštejn vl vp ☺ vl ☺ vl vp ⚓ Karlštejn 1
km vl ♣ 400 m vp
24,3 ▲■□ v 1,4 válec za VV !! N vp X Romantický
mlýn Klučice
22,0] [P vodočet na l pilíři zl Zadní Třebaň vp Hlásná
Třebaň vl ✂^m vl ☺^m vp ♣ 50 m vp
21,6 ▲■□ v 1,6 N táhne vp ☺☺ vp
21,5 △ Na ostrově vp
19,5 ■▲ v 1,0 N vl] [s Řevnice vp ☺☺⊕ vp
♣ 300 m vp
18,1] [s Lety vl
16,0 ■□▲ v 2,0 N vl
15,9 △ brod – zpřeházené panely
15,8] [s Dobřichovice vl vp ☺☺ vl
15,2] [P ♣ 200 m vp ☺ vp
13,8 Všenory ☺☺ vp ♣ 100 m vp
11,8 ■▲ v 0,9 N vl] [ž Dolní Mokropsy vl ☺☺ vl
♣ 400 m vl
11,7 městská pláž ☺ vl 3 x X^m 100 - 500 m vl
9,8 ☐ Kazín vp ☺ vl
8,4 △ vp
8,3] [P vodočet na l pilíři
8,2 ▲■□ v 1,6 X !! N vp Černošice vl ♣ 100 m vl
5,0 ☺ vl
4,5 △^m nouzové vl ?
3,8] [P Radotín vl ☺☺ vl ♣ 400 m vl

- 2,5 počátek vzduť Modřanského jezu
 0,5][s Lahovice vp Zbraslav 1,5 km vp
 0,0 Ú zl do Vltavy na ř. km 63,4 (188 m n.m.)

sjízdný náhon v Berouně (ř. km 35,3 – 34,3)

- 0,6 začátek náhonu][p
 0,5][s
 0,4 ◻▲ v 0,7 N táhne vl !! propust za špatného
 stavu silně zalévá
 0,2][s ■ zbytky stupně ≈ vl kolem mostního pilíře
 nebo vp kolem kamenů/mělčiny u břehu
 0,1][s
 0,0 Ú zl do Litavky na ř.km 0,4
 →■ vp 300 m proti proudu Litavky u][p
 0,1][s
 0,0 Ú zp do Berounky na ř.km 34,3

Vltava

- 62,2 ▲■ X ≈ kanál vl před jezem Modřany vp
 ● 100 m vp
 59,9][ž
 59,4 →■ vp
 59,3 △ Kotva Bráník vp ● 500 m vp (ČD — lodě)
 →■ vp (190 m n.m.)
 58,4][s
 56,5 Císařská louka, loděnice vl
 55,2][ž Ú vp Botič
 54,5][s Palackého
 54,1][s Jiráskův loděnice vl
 54,0 ▲■ v 1,4 Štítkovský jez

Zdroje informací

- Kilometráže československých řek 1987

Hospoda **Řeka:**

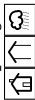
Jméno podniku

Otevřeno: denně kromě Po jinak

Otevírací doba v týdnu přes víkend

Panák: 0.05 0.04

Teplá jídla od do



Zpracoval:

Rok:

Ř.km

Jídelní lístek

Pivo 10	
Pivo 12	
Pivo černé	
Rum	
Fernet	
Becher	
Čaj	
Soda	

Utopenec 100g	
Tlačenka 100g	
Párek 100g	
Polévka	

Poznámky:

Kemp **Řeka:**

Jméno tábořiště

Typ: organizované nouzové divoké nutná předběžná individuální domluva

V provozu od do

Provozovatel

Možnost příjezdu Ano Ne

Základní potraviny V kempu <500m <2km Ne

Dřevo Běžné v lese Málo Pouze prodej

Voda Ne Studená Teplá

Záchody Ne Suché Ano

umývárny Ne Ano Sprchy

Zpracoval:

Ř.km

Rok:

Adresa, tel.

Možnost parkování Ano Ne

Hospoda nebo občerstvení V kempu <500m <2km Ne

Ceník

Osoba	
Děti od	do
Lod'	
Stan (malý/velký)	
Přístřešek (malý/velký)	
Auto (osobní/nákladní)	

Poznámky:

Používání informací zveřejněných v tomto dokumentu ke
komerčním účelům podléhá písemnému souhlasu
vydavatele. Případné opravy nebo doplňky pošlete na
následující adresu:

km@km.webz.cz

© **Honza Vodička 1997 – 2007** Šíření této kilometráže je povoleno pouze pro nekomerční účely, a to pouze v kompletní a nezměněné podobě. Aktuální podobu najdete na **<http://km.webz.cz/>**. Tamtéž se dozvíte podrobnosti o podmínkách komerčního využití kilometráže.