








Berounka

- Seznam hospod 
- Půjčovny lodí 
- Vodácká tábořiště 
- Turistické ubytovny 
- Informační střediska 
- Kultura 
- Kilometráž 

V ruce držíte výtisk kilometráže Berounky.

Tato kilometráž vám pomůže nejen v případě, že potřebujete naplánovat cestu po Berounce, ale i tehdy, když už máte trasu naplánovanou a sháníte pomůcku pro lepší orientaci během plavby.

Najdete zde místa, kde se plavba po Berounce běžně začíná a končí, zjistíte, kde si nakoupíte potraviny pro další cestu, můžete si rozvrhnout návštěvu přírodních i kulturních zajímavostí v okolí řeky.

Umožní vám pohodlně odhadnout, jak velkou vzdálenost už jste za den urazili, kde je nejbližší jez, tábořiště, hospoda, apod.

Další podstatnou informací jsou zkušenosti jiných vodáků, kteří už řeku jeli před vámi, a které vám tedy mohou usnadnit řešení některých situací, dozvíte se, kde se přespat dá a kde nikoliv, apod.

Svámi radami a informacemi přispěli:

Ondra Brichta

Michal Kopečný – informace 2001, 2002

Vladimír Makeš (Miki) – opravy po povodních z r. 2002

Šárka Vodíčková – informace 1998

Karel Volný – mnoho oprav v roce 2007
a další

Za informace, které se v následujícím textu vyskytují, nikdo nehodlá nést zodpovědnost. Byly zařazeny v dobré víře, že budou někomu užitečné a pokud narazíte na údaje, které někoho neoprávněně poškozují, či na některé nepřesnosti či neúplnosti, dejte nám, prosím, vědět.

V následujícím textu najdete jednak několik obecných informací o Berounce a několik konkrétních poznatků z jednotlivých míst. Dále je uveden seznam hospod a konečně kilometráž nejbližších nejbližších částí toku. Ani jedna z těchto částí si neklade nároky na kompletnost, ale věřím, že se

v dalších letech podaří, především díky dobrovolné spolupráci dalších lidí, shromáždit větší objem informací.

Místa podél řeky jsou v jednotlivých částech, stejně jako v kilometráži, řazena po proudu, tj. podle klesajícího čísla říčního kilometru.

Říční kilometr je uveden číslem v rámečku, např. takto: tábořiště **124,6**











Následují poznámky a postřehy pocházející od různých autorů. Pro snadnější odlišení původu informací je zavedeno následující značení:

■ tímto symbolem jsou uvozeny odstavce, jejichž jsem autorem. Ručím za to, že při jejich psaní jsem se snažil o maximální přesnost a pravdivost (to ovšem neznamená, že se mi to vždy muselo povést)

● tímto symbolem jsou uvozeny odstavce od jiných autorů, o jejichž pravdivosti nemám důvod pochybovat

Kromě toho se u každého nově zařazovaného odstavce pokouším určit, ke kterému roku se informace vztahuje, a to pomocí čísla v kroužku: ①, ⑧, ...

U seznamu tábořišť jsou použity značky s následujícím významem:

- ✉ Kontakt na provozovatele
-  Kiosek / hospoda v blízkosti kempu
-  Potraviny v blízkosti kempu
-  Splachovací / chemické WC
-  Suché WC
-  Pitná voda
-  Teplá voda
-  Umývárna
-  Sprchy
-  Provozní doba
-  Možnost parkování

Několik postřehů z Berounky

Ústí Klabavy **121,7**

- těsně před ústím je pěkné molo k výstupu na velkou louku, příjemný odpočinek
- v místě vyústění jedte vlevo, vpravo je mělčina

jez Darová **115,2**

- za většího stavu vody velmi nebezpečný
- za malého stavu vody až 300 m pod jezem se musí loď přetáhnout, voda totiž teče náhonem do elektrárny vp

Kaceřovský mlýn **111,2**

- za vyšší vody sjízdň v levé části, při nižším stavu pozor na kameny a kůly v jezu!

jez Bohy (Krašovský mlýn) **93,3**

- dlouhý jez, zalejvá, obzvláště s kýlovkou je poměrně těžký ho jet

zř. Krašov **92,0**

- ① stojí za návštěvu, překrásný rozhled na údolí, je tam mj. turistická noclehárna 4,- / noc (pro vodáky patrně nevyužitelná, je moc od řeky)

- naučná stezka okolo hradu Krašov

Kočkův mlýn **80,6**

- sjízdň vlevo, při větší vodě pozor na kameny vpravo

Komáří ostrov (ostrůvek lásky) **79,0**

- ⑦ dá se tam přenocovat bez placení, je to skutečně ostrov

Skryjská jezírka - Skryje

- nádherná rezervace v okolí Zbirožského potoka, naleziště zkamenělých trilobitů
- nejlépe je vystoupit ve Skryjích u kempu a z náměstí se vydat podle značení

U rozvědčika **68,7**

- ① Koloniál Po-So 8-18 Ne 10-16
- ① mimo hl. sezonu otevřeno jen v Pá,So,Ne
- ① v sezóně otevřeno denně

Zbečno **53,4**

- ① Potraviny v Ne 7-12
- ② ve Zbečně je mj. generální ředitelství CHKO Krivoklátsko

Valentův mlýn (Račice) **51,0**

- ② Jez byl na podzim ① rekonstruován, těleso jezu je zafikováno betonem, takže tvoří jednolitou, bezděrovou plochu. Vpravo je zhotovena nová navigace s dvojicí schůdků v rozteči délky lodičky nad i pod jezem. Inteligentní! Dle výšky vodní hladiny lze projíždět středem, lépe vpravo, kde pokračuje proudnice pod jezem. Úplně vpravo u navigace je nakloněná rovina pro smýkání lodiček shora dolů.

Nižbor **43,2**

- ① Půjčovna lodí Nižbor
- Keltské oppidum
- ⑦ sklárny (ruční výroba broušeného křišťálu) vstupné 70,-

nouzové tábořiště **39,6**

- ⑨ fabrička v těsné blízkosti

náhon v Berouně **35,3–34,3**

- pod můstkem se projede do náhonu vp, vzápětí silniční most a za ním jez sjízdň vl — šlajsnu sjíždějte při kraji, po dalších 200 m ještě jeden jízec sjízdň vp





- v celém náhonu poměrně silný proud

nouzové tábořiště **4,5**

- ⑨ plácek u budovy místních skautů

Vodácká tábořiště




Dolanský most ⑦ **124,6**

- ⑦ U Dolanského mostu ③ "VI-VIII" ✉ František Bock, V zátíží 352, 330 11 Třemošná 0601/267422     (čisté, udržované) ≡ Osoba 35,- Stan 30,- Fotbalové a volejbalové hřiště (míče, sítě, brány zdarma k dispozici), pečivo nutno objednat den předem

Nadryby ③ **118,9**

- ③ půlka VI - VIII    ≡

Nadryby ③ **118,0**

- ③ půlka VI - IX ✉ Ing. František Knoflíček, Nadryby 35, 019/7945078    ≡

Darová ① 115,2

Ⓞ VI - IX ✉ Miroslav Zelinka, Darová, 0181/791970,

0606/280935 📞 📠 📧 📧

Autobus ⑦ 112,5

✉ Lenka Stupková, 019/7221122 P 📞 Osoba 35,- Dítě 25,- Stan 30,- Auto 25,- Pes 10,-

Kobylka ① 103,5

Ⓞ od velikonoce do konce srpna, potom o víkendech až do září/října

✉ Jiřina Skleničková, 0181/975891 P ✂ 📞 📧 📧 Možnost přespání / usušení věcí v "salaši" (za poplatek), pingpong

Liblín ③ 101,7

• Na Střelnici

• P ✂ 📞

Rybárna Rakolusky ⑨ 97,6

• ohniště 📞 📞

U Potůčků ① 89,5

Ⓞ půlka VI - VIII ✉ 0182/390054 P 📞 📧 📧 ✂

Zvíkovec ③ 81,8

U Varských Ⓞ IV - půlka X P 📞 ✂ 📞 📧 📧

Zvíkovec ① 81,6

Ⓞ půlka V - půlka IX ✉ 0181/796090 P 📞 ✂ 📞 📧 📧

Ahoj ① 75,6

✉ Anna Krauzová 270 42 Skryje 92 P 📞 ✂ 📞 📧 📧

Višňová ③ 64,5

Višňová II

Roztoky u Křivoklátu ③ 62,9

✉ p. Cedlová 📞

Aljaška ⑦ 62,7

Ⓞ odpoledne) osoba 40,- pes 15,- stan 0,-

Roztoky u Křivoklátu ⑦ 62,6

osoba 40,-

Riviera ③ 54,2

✉ Riviera Camp, 270 42 Zbečno, 0313/554746, 0313/554872

Ⓞ 1.6-15.9. P 📞 ✂ 📞 📧 📧 📧

Lučice ② 51,6

camp Lučice ✉ Irena Posseltová, camp Lučice, Sýkořice 270 24, okres Rakovník, 0603/863539 Ⓞ V-IX (dle počasí) P 📞

📞 📞 📧 📧

Račice U jezu ⑦ 50,6 Každý návštěvník je povinen opustit tábořiště v poslední den pobytu do 11:00 hodin. Při nedodržení bude požadována platba za další den.

osoba 50+10,- stan 20,- pes 20,- loď 5,-

Račice ③ 49,7 - MIMO PROVOZ

Sýkořice ① 48,5

Camp Seton ✉ Orbitel s.r.o, Sýkořice, okres Rakovník,

0606/909201 P ✂ 📞 📧 📧

Nižbor ③ 43,3 - MIMO PROVOZ

Nižbor ③ 43,0 - zákaz táboření

Hýskov ③ 39,6

Nouzové táboření u jezu po obou stranách

Na hrázi 35,4

✉ 0311/623294 📞 📞 📧 chaty, karavany

Srbsko ⑦ 29,5

Karlštejn ⑦ 26,1 **autokemp** 📞

osoba 50+10,- stan 50,- pes 15,- loď 0,-

Zadní Třebáň ③ 21,5

Autocamp Na ostrově

📧 **Půjčovny, doprava a opravy lodí**

Plzeň 138,9

- ✉ Pavel Sikyta, Zručská cesta 104, 301 62 Plzeň 019/7562174, 0603/725595, email: sikyta@iol.cz <http://web.iol.cz/sikyta> Prodejna a půjčovna lodí
- ✉ ZČU, Univerzitní (KTS) - tel.:019/7491327 (Roman Morávek), pro studenty ZČU(stačí mít známého studenta a přes něj pujčit)

Štěnovice (cca 15km od Plzně)

- ✉ 0603/215410 - Rybář, Vydra-Vertex-Tučňák

Bohy 93,3

- ✉ Na Rybárně, Bohy u Kozojed, 0182/332891, 0603/215607

Ⓞ VI - IX

Nižbor 43,1

- ✉ Ivan Hynek 0311/693644 0603/923050, 267 05 Nižbor 331, <http://www.rekaberounka.cz/>

Rokycany

- ✉ Pavel Pechouš, Barákova 763/II, 337 01 Rokycany, 0181/727666

Praha

- ✉ Dronte - Míla Pražák, Nad vodovodem 8, 100 00 Praha 10 dronte@centrum.cz www.dronte.cz, 274 779 828, 602 825 869

🏠 **Turistické ubytovny (pro vodáky většinou nepoužitelné)**

zř. Krašov 92,0

- 4,- / noc

Beroun 35,4

- Tyršova 85, 0311/21844

Karlštejn 25,3

- Areál zdraví, 0311/684608

📧 **Informační střediska**

Plzeň 138,9

- náměstí Republiky 41, 019/7032750 7032751 Po-Ne 9-18
- www.plzen-city.cz

Beroun 35,4

- Pasáž Na Nové, Husovo nám. 69, 0311/654321 Po-Pá 8-18, So 8-12

CHKO Křivoklátsko 54,2

- Křivoklát, Nám. Svatopluka Čecha 82, 0313/558123 558263 Po-Ne 9-17

📧 **Muzea, galerie, hrady, kina, apod.**

Plzeň 138,9

- Pivovarské muzeum Veleslavínova 6, 019/7224955 Po-Ne 10-18 (poslední prohlídka 17)
- Plzeňské historické podzemí Perlova 4, 019/7225214 Út-Ne 9-17 (poslední prohlídka 16:20)
- Západočeské muzeum Kopeckého sady 2, 019/224105 Út-Ne 9-17
- Plzeňský Prazdroj U Prazdroje 7, 019/7061111 7062888 Po-Pá 8-16 So,Ne 8-13 poslední prohlídka hodinu před koncem
- Národopisné muzeum Plzeňska nám. Republiky 13, 019/7236054 224028 Út-Ne 9-17
- Diecézní muzeum Františkánská 11, 019/7226098 Út-Ne 10-18
- Západočeská galerie Pražská 13, 019/7223759 Út-Pá 10-18, So 10-13, Ne 9-17
- Velká synagoga sady Pětatřicátníků 11, 019/7235749 0602/441943 Po-Pá 11-17
- Věž chrámu sv. Bartoloměje 019/7236753 Po-Ne 10-18
- Katedrála sv. Bartoloměje nám. Republiky 019/7236753 Út-Pá 10-16 So 10-17 Ne 12-16
- ZOO a Botanická Pod Vinicemi 9, 019/7530916 7531917 Po-Ne 8-19
- Meditační zahrada (Památník obětem zla) U vlečky 11 (u Tyršova mostu, silnice do Radobyčic) 019/223284 0603/809798 St,Čt,Pá,Ne 9-17 So 10-17
- Plastický model historického středu města v mazhauzu radnice nám. Republiky 1, 019/7031111 Po-Ne 8-18 zdarma

Křivoklát 62,6

- Hrad Ⓞ V - VIII 9-17, IX 9-16, IV, X 9-15) v červenci a srpnu denně, jinak pondělí zavírací den ✉ 0313/558120, 558440

Zbečno 53,4

- Rychta Ⓞ V So,Ne 9-16, VI kromě Po, Pá 9-16, VII-VIII kromě Po ✉ 0313/558120, 558416 Selský statek čp. 22 z 16. stol. Lidová roubená stavba se stodolou.

Beroun 35,4

- Plzeňská brána — Městské opevnění, privilegia Berouna St, So 10-17 0311/21842
- Muzeum Čekého krasu, Husovo nám. — dějiny řemesel, příroda Út - Pá 9:00-16:45 So 9:00-12:30 Ne 10:00-16:45 0311/21842

Karlštejn 25,3

- Hrad otevřen kromě Po 9-18/19 hod. Poslední prohlídka 1 hod. před uzavřením. 0311/681617, 681695
- Muzeum voskových figurín 02/911681
- Muzeum betlémů 0311/68385 kromě Po 10-17

Kromě značek použitých v předchozím textu můžete v seznamu hospod potkat ještě následující:

- ☁ Sezení / stání pod širým nebem
- ↑ Sezení pod přístřeškem
- 🏠 Sezení ve zděné (vytápěné) budově
- ✂ Teplá jídla

Seznam hospod

Chrást

tábořiště ⑦ 124,6 ↑ (při špatném počasí sezení ve vytápěném stanu)

Eggenberg 10...15,- Gambrinus 10...18,- pivo 12 světlé tmavé...22,- Utopenec 1ks...20,- Langos...25,- smazák + hranolky...50,-

Nadryby

Valentovský mlýn ③ 118,9 ③ 8:00-22 ↑ základní sortiment potravin, občerstvení

U přívozu ① 118,0 ③ 8:30-23 ↑ (Grey:) fousatej převozník a super pivo - velmi dobrá obsluha

Darová

tábořiště ⑦ 115,4 ↑

Bernard 10...20,- limo 0,3...20,- utopenec...30,- hermelín...30,- klobása...35,-

Autobus ⑦ 112,5 ③ 8:30-23:30 ↑

Gambrinus 10...18,- utopenec...20,- párek...30,- sekaná...30,- hermelín...42,-

Liblín

tábořiště Kobyłka ① 103,5 ③ 8-podle lidí ↑ ✂

tábořiště Liblín ⑦ 101,7 ③ podle lidí ↑

Gambrinus 10...18,- utopenec...30,-

Rakolusky

Rybárna,tábořiště ⑦ 97,6 ↑

G 10...22,- utopenec...15,- zavináč...30,- polévka...15,- sekaná + kase...65,- svíčková...75,-

Údolí Mloků,kiosek s občerstvením ③ 96,0 ↑ Grilovaná kuřata, občerstvení

Zvíkovec

U Potůčků ⑦ 89,5 ↑ ✂

G 10...18,- Kofola 0,5l...20,- utopenec...25,- bramborák...15,- klobása...30,-

U Varských, kemp ③ 89,5 ③ 9:00-24:00 🏠 ✂

U šesti trampů ① 81,6

③ 1.6.-30.9. Ne-Čt 10-22, Pá-So 10-24 🏠 ✂

tábořiště ① 81,6 ③ 8:30-22 ↑

Skryje

tábořiště ① 75,6 ③ 11-24 Ne -22 ✂ do 21 ↑

Nezabudice

Hospoda U Rozvědčíka ⑦ 68,7 🏠 ✂

Bernard 11...20,- G 10...18,- nealko 0,1...5,- hotovky...65,- az 85,-

Roztoky

Višňová II ③ 64,5

U Jezu ⑦ 63,3 ✂ dobře vaří

Bernard 12?...18,- limo 0,1...2,-

občerstvení Aljaška ⑦ 62,7 ③ odpoledne

G 10...19,-

Zbečno

bistro na tábořišti ① 54,2 ③ 9-19 ↑ ✂

U tatíčků ② 53,4

U Šebků ② 53,4

U mostu ⑦ 53,4 ✂

U Blínů ⑦ 53,4 od mostu vl na křivatku a cca 150 m vp

výborný Samson 11...14,- řízek...38,- hranolky...12,- rakvička + šlehačka...6,-

Lučice

tábořiště ② 51,6 ✂ ③ denně 10 - 22, pá, so 23

Něco málo studené kuchyně, pišingry, a teplé - hotovky (smažák apod.)

Valentův mlýn ② 51,0

③ pouze v sezóně (každý rok jinak) denně 11 - 23, pá 24, so 01 ne 19

✂ zahrádka, kulečnick

Račice

tábořiště ⑦ 50,6

G 10...18,- brča 0,5l...18,- malý rum...10,-

Sýkořice

kiosek Seton ① 48,5 ③ 10-24 ✂ 10-24

Žloukovice

Restaurace ③ 47,0 ③ 10-23 ✂

Nížbor

Hotel Praha ⑦ 43,2 ✂

G 10...20,-

U lípy ⑨ 43,2

U Knapa ⑨ 43,2

Hýskov

kiosek u jezu ③ 48,5 ③ 9-??

Srbsko

tábořiště ③ 29,5 ↑ ✂ ③ podle lidí

Karlštejn

autokemp ⑦ 🏠 ③ do 22

G 10...20,- Prazdroj 1l :-)...28,-

Dolní Mokropsy

tři hospody ⑦ 11,7 první je pizzerie, ve druhé od řeky

Staropramen 10...20,- hotovky (mj. vydatný a dobrý guláš) cca...65,-

Černošice

kiosek ③ 4,8

Co se týká samotné říční kilometráže, jsou značky zde použité pokud možno standardní (tj. stejné jako v jiných kilometrážích), když nebylo možné použít značku standardní, snažili jsme se alespoň o maximální intuitivnost:

▣ Jez, propust vp	♂ Železniční zastávka
▣ Jez, propust vl	🚉 Nádraží
▣ Jez, propust uprostřed	✂ Restaurace s jídlem
▣ Jez	🍷 Hospoda nebo kiosek (max. párek)
↑ Přenášení jezu	🏠 Zámek
X Nesjízdný	📄 Zřícenina
!! Nebezpečí	⛪ Kostel
]]P Pěší lávka	⓪ Rok
]]ž Železniční most	▣ Další údaje v textové části
]]s Silniční most	⚡ Obchod (potravin)
→I Obvyklý konec plavby	
→I Obvyklý začátek plavby	

Berounka

138,9 pivovar Prazdroj vp

138,2]]P (plynovod)

137,0]]ž]]s vodočet vl

136,3]]s

136,0 Ú vp Úslava † sv. Jiří vp

135,2]]P vodočet vp

134,4 ▲ ▣ v 1,6 dl N vp !! kamenný zához přetahování vl Plzeň—Bílá Hora vl 🏠 🍷 vl rozhledna Chlum vp

133,5 ▣ stupeň ≈ vl za MV st

133,0]]P Ú vp náhon

128,8 ▲ ▣ v 1,4 N vp propust v rekonstrukci ≈ za

vhodného stavu larseny !! △ vl 🏠 nad jezem vl Bukovec vp

125,8 Druztová vl 📄 Víška vl

125,0 ▣ ▲ v 0,8 N vl stupeň ≈

124,8]]s Dolany vl Chrást 🎵 2 km vp

124,6 △ ▣ vp → vp ✂ ▣ vp

121,7 Ú vp Klabava

119,9 ▲ ▣ v 0,8 N vp ≈ st stupeň ≈ Telin

118,9 ▣ ▲ v 1,1 opravený u p břehu šikmá deska na

přetahování lodí N vl Valentovský mlýn 🏠 vl △ U jezu vl

118,0 △ U přívozu vl přívoz Nadryby vl 🏠 🍷 vl

0,6 začátek náhonu][P
0,5][s
0,4 $\square \blacktriangle$ v 0,7 N táhne vl !! propust za špatného
stavu silně zalévá
0,2][s \blacksquare zbytky stupně \approx vl kolem mostního pilíře
nebo vp kolem kamenů/mělčiny u břehu
0,1][s
0,0 Ú zl do Litavky na ř.km 0,4
→I vp 300 m proti proudu Litavky u][P
0,1][s
0,0 Ú zp do Berounky na ř.km 34,3

Vltava

62,2 \blacktriangle X \approx kanál vl před jezem Modřany vp
♣ 100 m vp
59,9][ž
59,4 →I vp
59,3 \triangle Kotva Bráník vp ♣ 500 m vp (ČD — lodě)
→I vp (190 m n.m.)
58,4][s
56,5 Císařská louka, loděnice vl
55,2][ž Ú vp Botič
54,5][s Palackého
54,1][s Jiráskův loděnice vl
54,0 \blacktriangle v 1,4 Štítkovský jez

Zdroje informací

• Kilometráže československých řek 1987

Používání informací zveřejněných v tomto dokumentu ke
komerčním účelům podléhá písemnému souhlasu
vydavatele. Případné opravy nebo doplňky pošlete na
následující adresu:

km@km.webz.cz

© Honza Vodička 1997 – 2007 Šíření této kilo-
metráže je povoleno pouze pro nekomerční účely, a
to pouze v kompletní a nezměněné podobě. Aktuální
podobu najdete na <http://km.webz.cz/>. Tamtéž se
dozvíte podrobnosti o podmínkách komerčního využití
kilometráže.